

**ZARZĄDZENIE**  
**Regionalnego Dyrektora Ochrony Środowiska w Łodzi**

z dnia .....*29 grudnia*..... 2015 r.

**w sprawie ustanowienia zadań ochronnych dla rezerwatu przyrody „Rawka”  
w granicach województwa łódzkiego**

Na podstawie art. 22 ust. 1, ust. 2 pkt. 2, ust. 3 i 4 oraz art. 15 ust.1 pkt. 14 ustawy z dnia 16 kwietnia 2004 r. o ochronie przyrody (Dz. U. z 2015 r. poz. 1651, 1936 i 2171) zarządza się, co następuje:

§ 1. Ustanawia się zadania ochronne dla rezerwatu przyrody „Rawka” w granicach województwa łódzkiego, zwanego dalej „rezerwatem”, na lata 2016 – 2018.

§ 2. Zadania ochronne, o których mowa w § 1, obejmują:

1) identyfikację i ocenę istniejących i potencjalnych zagrożeń wewnętrznych i zewnętrznych oraz sposoby eliminacji lub ograniczania tych zagrożeń i ich skutków, które są określone w załączniku nr 1 do zarządzenia;

2) opis sposobów ochrony czynnej ekosystemów oraz gatunków roślin i zwierząt, z podaniem rodzaju, rozmiaru i lokalizacji poszczególnych zadań, które są określone w załączniku nr 2 do zarządzenia;

3) wyznaczenie miejsc do celów amatorskiego połowu ryb oraz określenie sposobu ich udostępnienia, które są przedstawione w załączniku nr 3 do zarządzenia.

§ 3. Mapa z wyznaczonymi miejscami do celów amatorskiego połowu ryb stanowi załącznik nr 4 do zarządzenia.

§ 4. Rezerwat objęty jest ochroną czynną.

§ 5. Zarządzenie wchodzi w życie z dniem podpisania.




Regionalny Dyrektor  
Ochrony Środowiska w Łodzi  
*Kazimierz Perek*  
Kazimierz Perek

Załącznik nr 1  
do zarządzenia Regionalnego  
Dyrektora Ochrony Środowiska w Łodzi  
z dnia *29 grudnia 2015r.*

**IDENTYFIKACJA I OCENA ISTNIEJĄCYCH I POTENCJALNYCH ZAGROŻEŃ  
WEWNĘTRZNYCH I ZEWNĘTRZNYCH ORAZ SPOSOBY ELIMINACJI  
LUB OGRANICZANIA TYCH ZAGROŻEŃ I ICH SKUTKÓW**

Lp.	Identyfikacja istniejących i potencjalnych zagrożeń wewnętrznych i zewnętrznych	Sposoby eliminacji lub ograniczania zagrożeń i ich skutków
1.	Nieprawidłowa gospodarka rybacko-wędkarska.	Prowadzenie gospodarki rybacko-wędkarskiej zgodnie z operatem rybackim dla obwodu rybackiego rzeki Rawka nr 1 na lata 2014 - 2024
2.	Zubożenie różnorodności biologicznej m.in. poprzez spadek liczebności populacji niektórych gatunków ryb oraz ryzyko ich wyginięcia.	Prowadzenie zarybień przez Okręg Polskiego Związku Wędkarskiego w Skierniewicach zgodnie z operatem rybackim dla obwodu rybackiego Rawka nr 1 na lata 2014 – 2024.
3.	Kłusownictwo.	Kontrole prowadzone przez Państwową Straż Rybacką oraz Polski Związek Wędkarski Okręg w Skierniewicach.
4.	Usuwanie rumoszu, mogące prowadzić do niszczenia siedlisk, miejsc rozrodu organizmów wodnych.	Zachowanie istniejącego i tworzącego się rumoszu.
5.	Występowanie ekspansywnego gatunku obcego pochodzenia - klonu jesionolistnego.	Usuwanie klonu jesionolistnego przez posiadacza nieruchomości za wiedzą Regionalnego Dyrektora Ochrony Środowiska w Łodzi.
6.	Penetracja rezerwatu przez lokalną ludność i turystów, zaśmiecanie terenu.	Oznakowanie rezerwatu, usuwanie odpadów.



Załącznik nr 2  
do zarządzenia Regionalnego  
Dyrektora Ochrony Środowiska w Łodzi  
z dnia ...*29 grudnia 2015r.*...

**OPIS SPOSOBÓW OCHRONNY CZYNNEJ EKOSYSTEMÓW ORAZ GATUNKÓW ROŚLIN  
I ZWIERZĄT, Z PODANIEM RODZAJU, ROZMIARU I LOKALIZACJI  
POSZCZEGÓLNYCH ZADAŃ**

Lp.	Rodzaj i rozmiar działań ochronnych	Lokalizacja działań ochronnych
1.	<p>Prowadzenie zarybień przez Okręg Polskiego Związku Wędkarskiego w Skierniewicach zgodnie z obowiązującym operatem rybackim dla rzeki Rawki Nr 1 na lata 2014 – 2024:</p> <p>- gatunki ryb do zarybienia w rzece Rawka : boleń, brzana, jaź, świnka, kleń, karaś pospolity, szczupak, miętus, sandacz, lin;</p> <p>- gatunki ryb do zarybienia w zbiornikach: jaź, boleń, karaś pospolity, karp, sandacz, szczupak, lin.</p> <p>Corocznie.</p>	Cały obszar wodny rezerwatu
2.	Przeprowadzanie cyklicznych kontroli osób dokonujących połowu ryb przez Państwową Straż Rybacką oraz Okręg Polskiego Związku Wędkarskiego w Skierniewicach.	Cały obszar rezerwatu
3.	Usuwanie klonu jesionolistnego.	Cały obszar rezerwatu
4.	Utrzymanie oznakowania rezerwatu tablicami urzędowymi.	Cały obszar rezerwatu
5.	Usuwanie odpadów.	Cały obszar rezerwatu



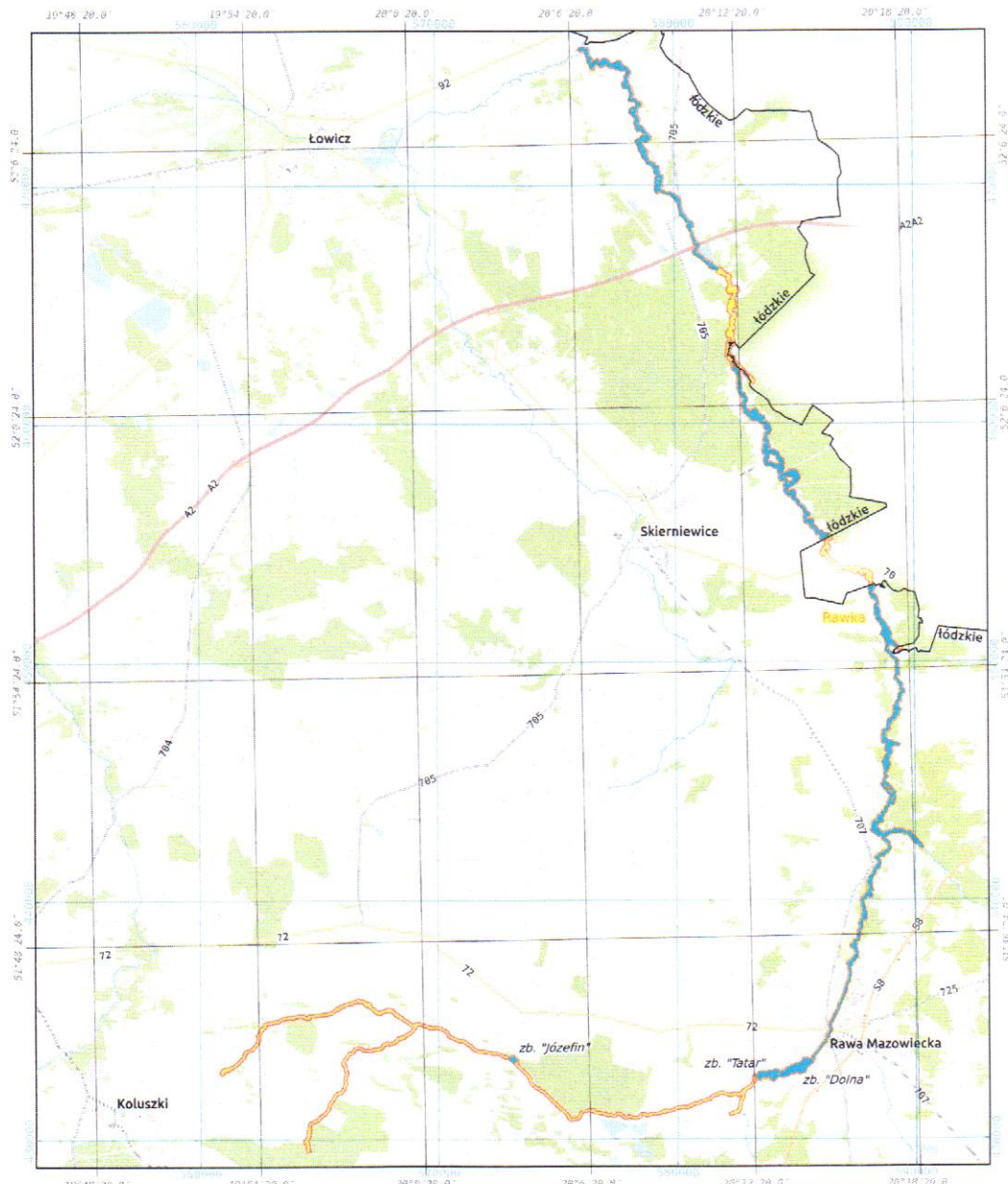
Załącznik nr 3  
do zarządzenia Regionalnego  
Dyrektora Ochrony Środowiska w Łodzi  
z dnia ...*29 grudnia 2015r*...

**WYZNACZENIE MIEJSC DO CELÓW AMATORSKIEGO POŁOWU RYB  
ORAZ OKREŚLENIE SPOSOBU ICH UDOSTĘPNIENIA**

Lp.	Cel udostępnienia	Obszar udostępnienia	Sposób udostępnienia
1.	Indywidualny amatorski połów ryb	<p>1. Zbiorniki: „Józefin”- gm. Żelechlinek, „Tatar” i „Dolna” – Rawa Mazowiecka.</p> <p>2. Rzeka Rawka na odcinku: - od zbiornika „Dolna” w Rawie Mazowieckiej do ujścia rzeki Korabiewki (z wyjątkiem odcinka rzeki w granicach województwa mazowieckiego), - od jazu Joachimów-Ziemiary do ujścia do rzeki Bzury.</p>	<p>1. Indywidualny amatorski połów ryb za pomocą wędek, dokonywany z brzegu zbiornika w Rawie Mazowieckiej oraz rzeki Rawki przez osoby posiadające aktualne zezwolenie na indywidualny amatorski połów ryb, wydane przez uprawnionego do rybactwa, tj. Okręg Polskiego Związku Wędkarskiego w Skierniewicach.</p> <p>2. Prowadzony indywidualny amatorski połów ryb musi być zgodny z wydanym zezwoleniem przez Okręg Polskiego Związku Wędkarskiego w Skierniewicach oraz Regulaminem Amatorskiego Połowu Ryb.</p> <p>3. W przypadku złowienia ryb należących do gatunków objętych ochroną gatunkową lub też niespełniających wymogów dotyczących wymiarów ochronnych lub w ilości ponad wyznaczony limit, wędkarz zobowiązany jest do ich natychmiastowego wypuszczenia.</p>



Załącznik nr 4  
do zarządzenia Regionalnego  
Dyrektora Ochrony Środowiska w Łodzi  
z dnia ...*29 grudnia 2019r*...

## MAPA – WYZNACZONE MIEJSCA DO CELÓW AMATORSKIEGO POŁOWU RYB



### Miejsca wyznaczone do celów amatorskiego połowu ryb

#### Legenda

-  Rezerwat przyrody "Rawka"
-  Miejsca wyznaczone do celów amatorskiego połowu ryb



Przygotowanie mapy: RDOŚ w Łodzi | Dane topograficzne: © autorzy OpenStreetMap



## Uzasadnienie

Zgodnie z art. 22 ust. 1, ust. 2 pkt. 2, ust. 3 i 4 ustawy z dnia 16 kwietnia 2004 r. o ochronie przyrody (Dz. U. z 2015 r. poz. 1651) ustanawia się w drodze zarządzenia zadania ochronne dla rezerwatu przyrody „Rawka” w granicach województwa łódzkiego na lata 2016 – 2018.

Rzeka Rawka od źródeł do ujścia wraz z rozgałęzieniami koryta rzeki, starorzeczami, dolnymi odcinkami prawobrzeżnych dopływów oraz przybrzeżnymi pasami terenu o szerokości 10 m została uznana za rezerwat przyrody „Rawka” na podstawie zarządzenia Ministra Leśnictwa i Przemysłu Drzewnego z dnia 24 listopada 1983 r. Celem ochrony rezerwatu jest zachowanie w naturalnym stanie typowej rzeki nizinnej wraz z krajobrazem jej doliny oraz środowiska życia wielu rzadkich i chronionych roślin i zwierząt.

Na obszarze rezerwatu „Rawka” zaplanowano działania z zakresu ochrony czynnej gatunków zwierząt, polegające na prowadzeniu zarybień gatunkami ryb dotychczas występującymi w rzece Rawka : boleń, brzana, jaź, świnka, kleń, karaś pospolity, szczupak, miętus, sandacz, lin oraz w zbiornikach: jaź, boleń, karaś pospolity, karp, sandacz, szczupak, lin.

Materiał zarybieniowy będzie wprowadzał Okręg Polskiego Związku Wędkarskiego w Skierniewicach zgodnie z operatem rybackim dla obwodu rybackiego rzeki Rawki Nr 1. W celu przeciwdziałania kłusownictwu planowane są cykliczne kontrole wędkarzy przez Państwową Straż Rybacką oraz Okręg Polskiego Związku Wędkarskiego w Skierniewicach.

Na terenie rezerwatu zaplanowano również działania z zakresu ochrony czynnej gatunków roślin, polegające na wspieraniu rodzimych gatunków roślin poprzez usuwanie ekspansywnego gatunku obcego – klonu jesionolistnego.

Wszystkie powyższe działania mają na celu zachowanie różnorodności gatunków roślin i zwierząt, co składa się na czynną ochronę ekosystemów rezerwatu przyrody „Rawka”. Zaplanowano również działania zmniejszające niekorzystne skutki antropopresji, polegające na utrzymaniu oznakowania rezerwatu tablicami urzędowymi oraz usuwaniu odpadów z jego terenu.

Na podstawie art. 15 ust. 1 pkt. 14 wyznaczono miejsca do celów amatorskiego połowu ryb. Są to: zbiornik „Józefin” w gminie Żelechlinek, zbiorniki „Tatar” i „Dolna” w Rawie Mazowieckiej oraz rzeka Rawka na odcinkach: od zbiornika „Dolna” do ujścia rzeki Korabiewki oraz od jazu Joachimów-Ziemiary do ujścia do rzeki Bzury. Wskazano je oraz określono sposób udostępnienia w załączniku nr 3 do zarządzenia. Miejsca te zostały zobrazowane na mapie stanowiącej załącznik nr 4 do zarządzenia.

Mając na względzie przede wszystkim zachowanie środowiska przyrodniczego i celu ochrony rezerwatu, wyłączono część obwodu rybackiego rzeki Rawka nr 1 z wędkowania.

Niniejsze zarządzenie nie stanowi zezwolenia na połów, w tym chwytanie i zabijanie gatunków minogów oraz ryb objętych ochroną na podstawie rozporządzenia Ministra Środowiska z dnia 9 października 2014 r. w sprawie ochrony gatunkowej zwierząt (Dz. U. poz. 1348).

Projekt niniejszego zarządzenia został pozytywnie zaopiniowany przez Okręg Polskiego Związku Wędkarskiego w Skierniewicach pismem z 21 grudnia 2015 r.