

Załącznik nr 2 do decyzji Regionalnego Dyrektora Ochrony Środowiska w Łodzi
 Nr 19/2021 z dnia 17 listopada 2021r., znak: W.00Ś.420.27.2020.MOI.24
 - Mapa określająca lokalizację przedsięwzięcia

Arkusz nr 0 z 26

Regionalny Dyrektor
 Ochrony Środowiska w Łodzi

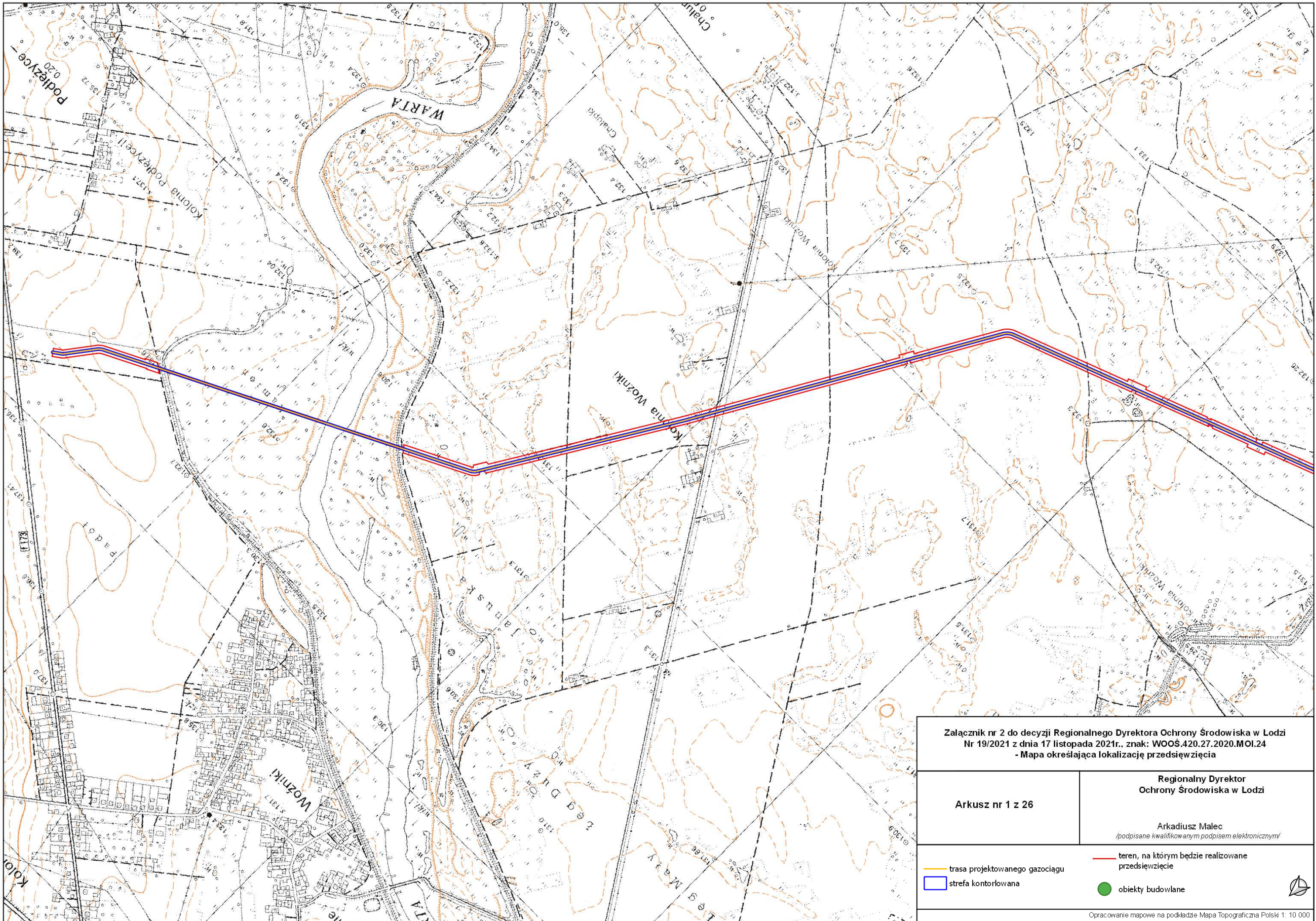
Arkadiusz Malec
(podpisane kwalifikowanym podpisem elektronicznym)

- teren, na którym będzie realizowane przedsięwzięcie
- obiekty budowlane
- strefa kontrolowana
- trasa projektowanego gazociągu

Skala 1:200 000

Opracowanie mapowe na podkładzie Mapa Topograficzna Polski 1: 100 000





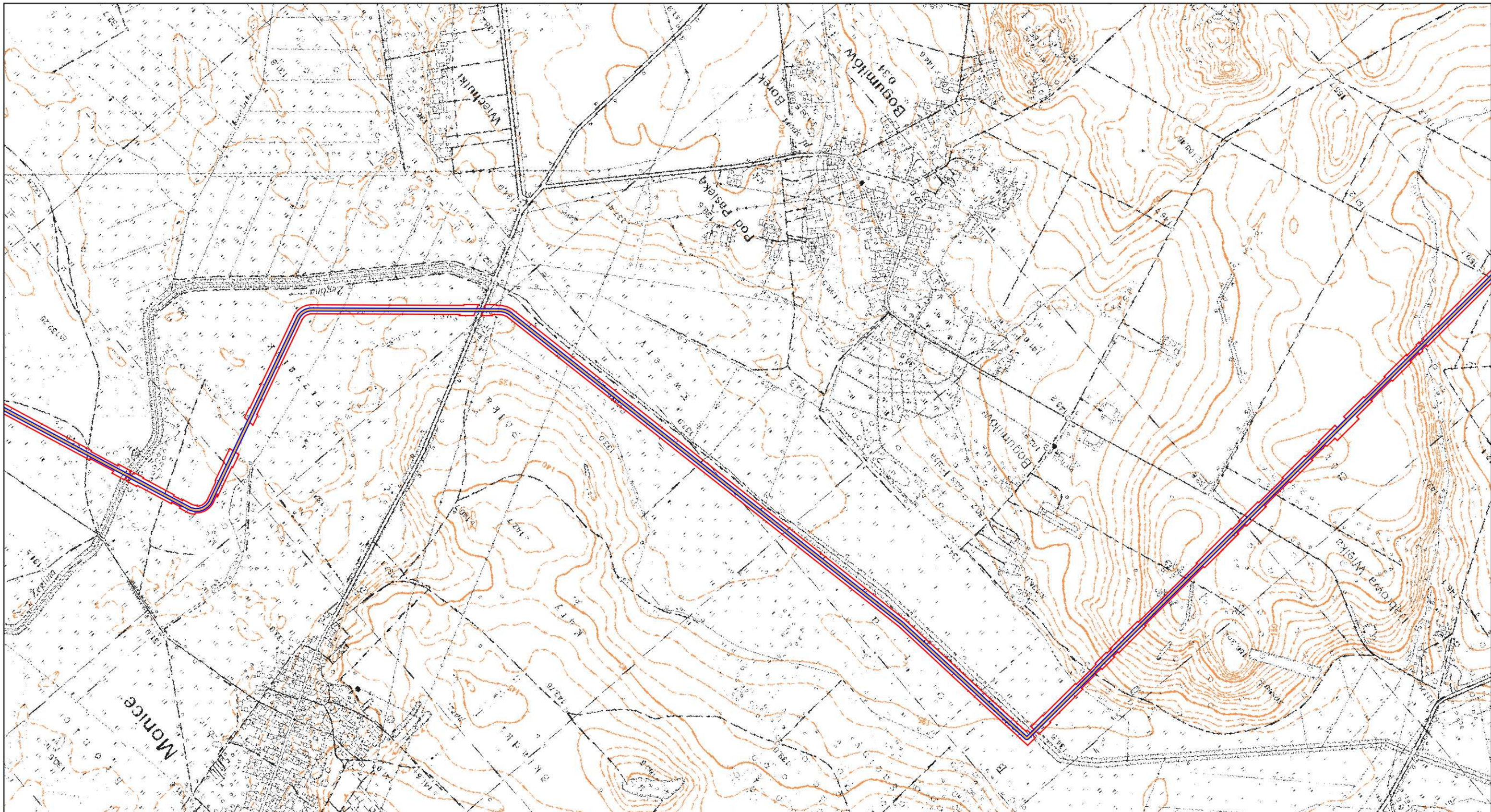
Załącznik nr 2 do decyzji Regionalnego Dyrektora Ochrony Środowiska w Łodzi
Nr 19/2021 z dnia 17 listopada 2021r.. znak: WOOŚ.420.27.2020.MOI.24
- Mapa określająca lokalizację przedsięwzięcia

Arkusz nr 1 z 26

Regionalny Dyrektor
Ochrony Środowiska w Łodzi

Arkadiusz Malec
/podpisane kwalifikowanym podpisem elektronicznym/

-  trasa projektowanego gazociągu
-  strefa kontrolowana
-  teren, na którym będzie realizowane przedsięwzięcie
-  obiekty budowlane



Załącznik nr 2 do decyzji Regionalnego Dyrektora Ochrony Środowiska w Łodzi
Nr 19/2021 z dnia 17 listopada 2021r., znak: WOOŚ.420.27.2020.MOI.24
- Mapa określająca lokalizację przedsięwzięcia

Arkusz nr 2 z 26

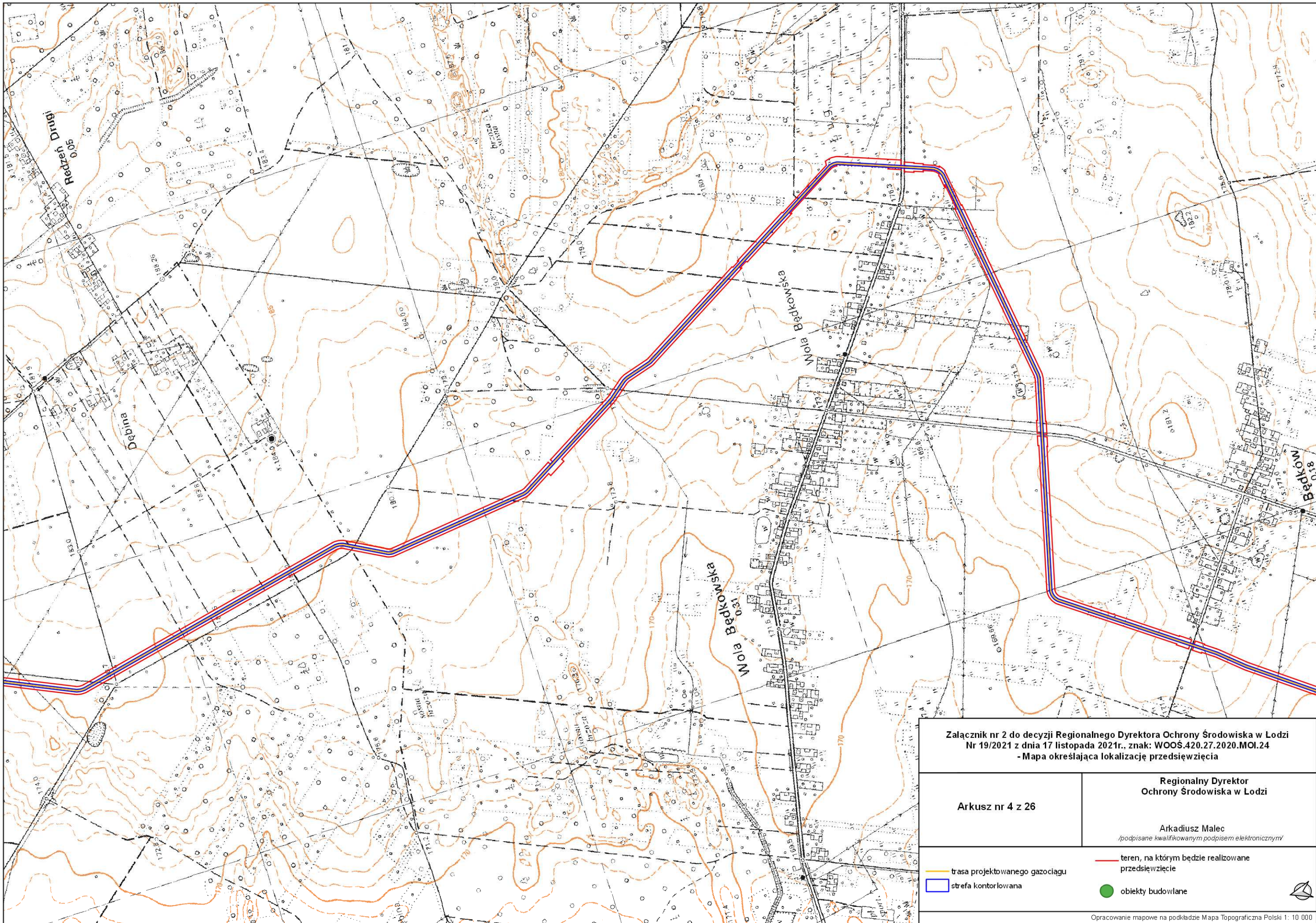
Regionalny Dyrektor
Ochrony Środowiska w Łodzi

Arkadiusz Malec
/podpisane kwalifikowanym podpisem elektronicznym/

- trasa projektowanego gazociągu
- strefa kontrolowana

- teren, na którym będzie realizowane przedsięwzięcie
- obiekty budowlane





Załącznik nr 2 do decyzji Regionalnego Dyrektora Ochrony Środowiska w Łodzi
Nr 19/2021 z dnia 17 listopada 2021r., znak: WOOŚ.420.27.2020.MOI.24
- Mapa określająca lokalizację przedsięwzięcia

Arkusz nr 4 z 26

Regionalny Dyrektor
Ochrony Środowiska w Łodzi

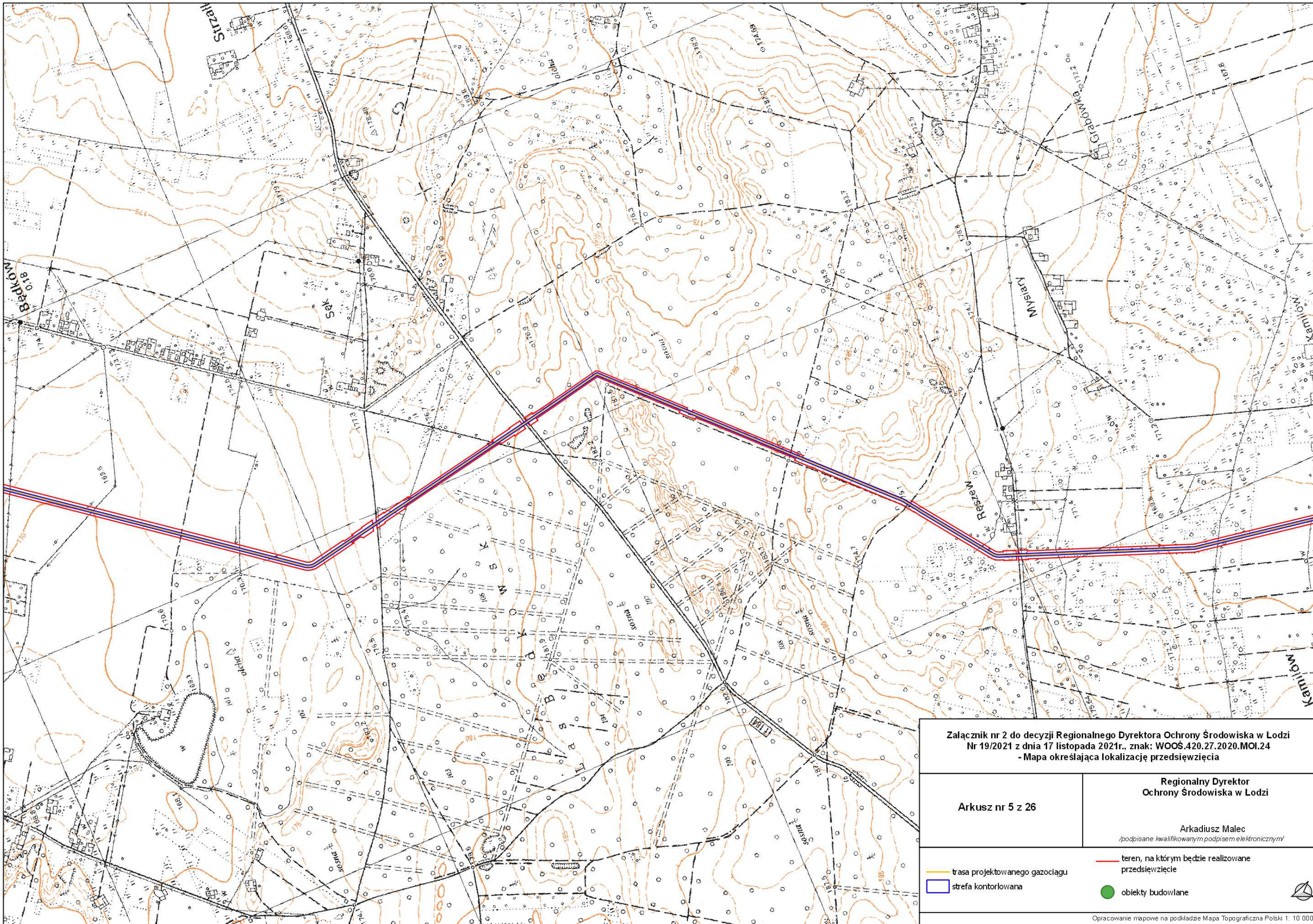
Arkadiusz Malec

/podpisane kwalifikowanym podpisem elektronicznym/

- trasa projektowanego gazociągu
- strefa kontrolowana

- teren, na którym będzie realizowane przedsięwzięcie
- obiekty budowlane





Załącznik nr 2 do decyzji Regionalnego Dyrektora Ochrony Środowiska w Łodzi
Nr 19/2021 z dnia 17 listopada 2021r., znak: WOOŚ.420.27.2020.MOI.24
- Mapa określająca lokalizację przedsięwzięcia



Arkusze nr 5 z 26

Regionalny Dyrektor
Ochrony Środowiska w Łodzi

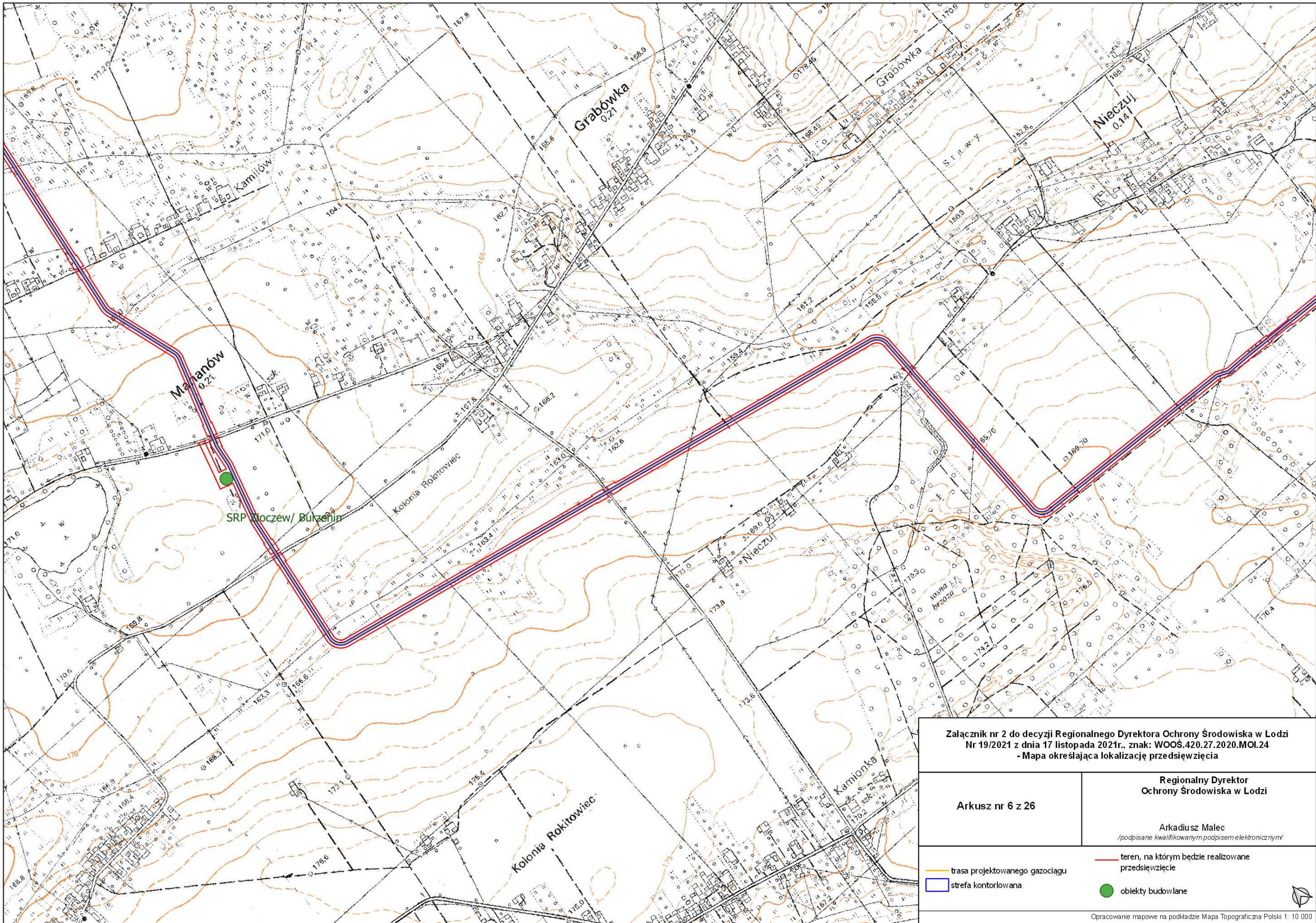
Arkadiusz Malec

/podpisane kwalifikowanym podpisem elektronicznym/

-  trasa projektowanego gazociągu
-  strefa kontrolowana

-  teren, na którym będzie realizowane przedsięwzięcie
-  obiekty budowlane





Załącznik nr 2 do decyzji Regionalnego Dyrektora Ochrony Środowiska w Łodzi
Nr 19/2021 z dnia 17 listopada 2021r., znak: WOOŚ.420.27.2020.MOI.24
- Mapa określająca lokalizację przedsięwzięcia

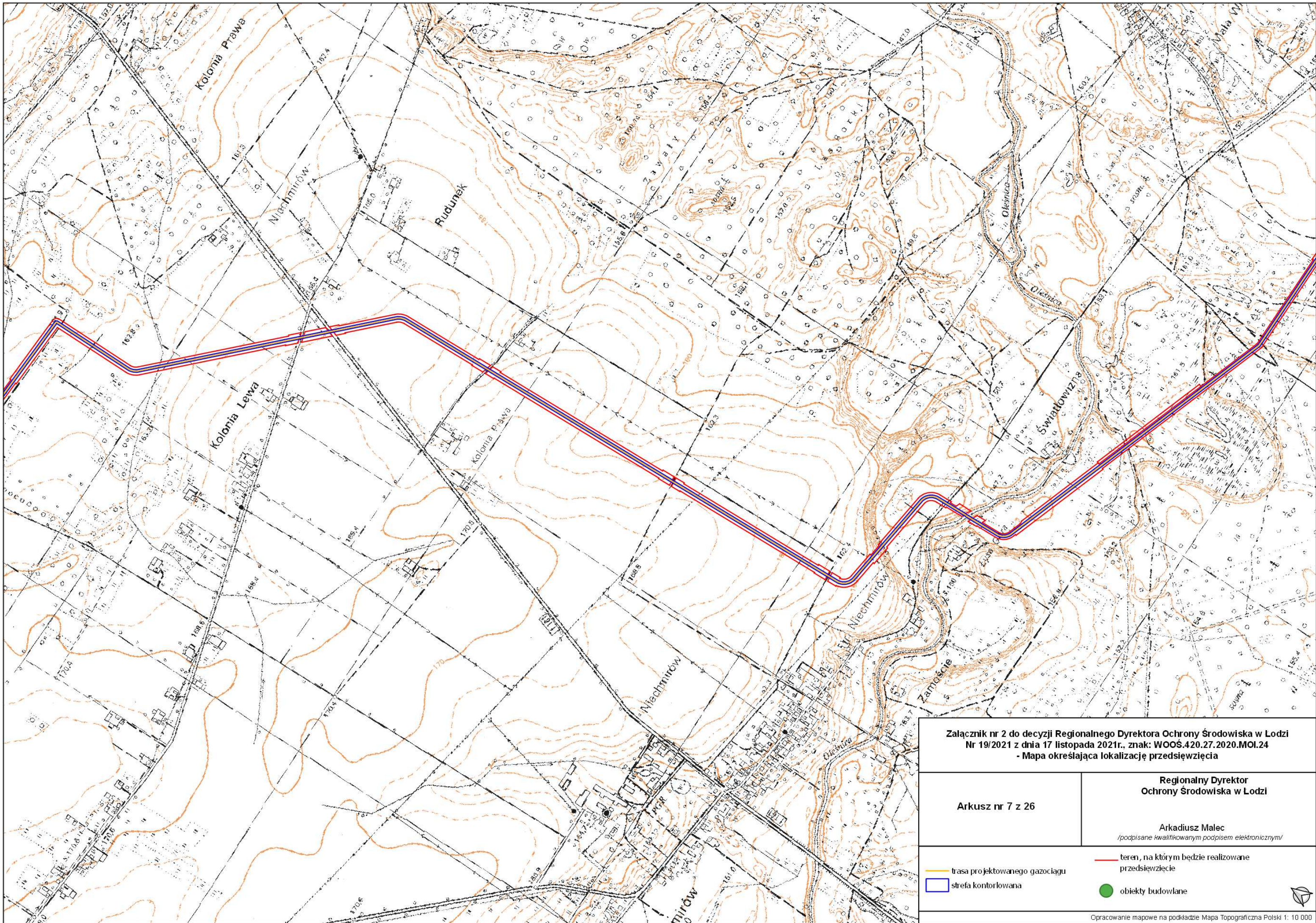
Arkusze nr 6 z 26

Regionalny Dyrektor
Ochrony Środowiska w Łodzi

Arkadiusz Malec
/podpisane kwalifikowanym podpisem elektronicznym/

- trasa projektowanego gazociągu
- strefa kontrolowana

- teren, na którym będzie realizowane przedsięwzięcie
- obiekty budowlane



Załącznik nr 2 do decyzji Regionalnego Dyrektora Ochrony Środowiska w Łodzi
Nr 19/2021 z dnia 17 listopada 2021r., znak: WOOŚ.420.27.2020.MOI.24
- Mapa określająca lokalizację przedsięwzięcia

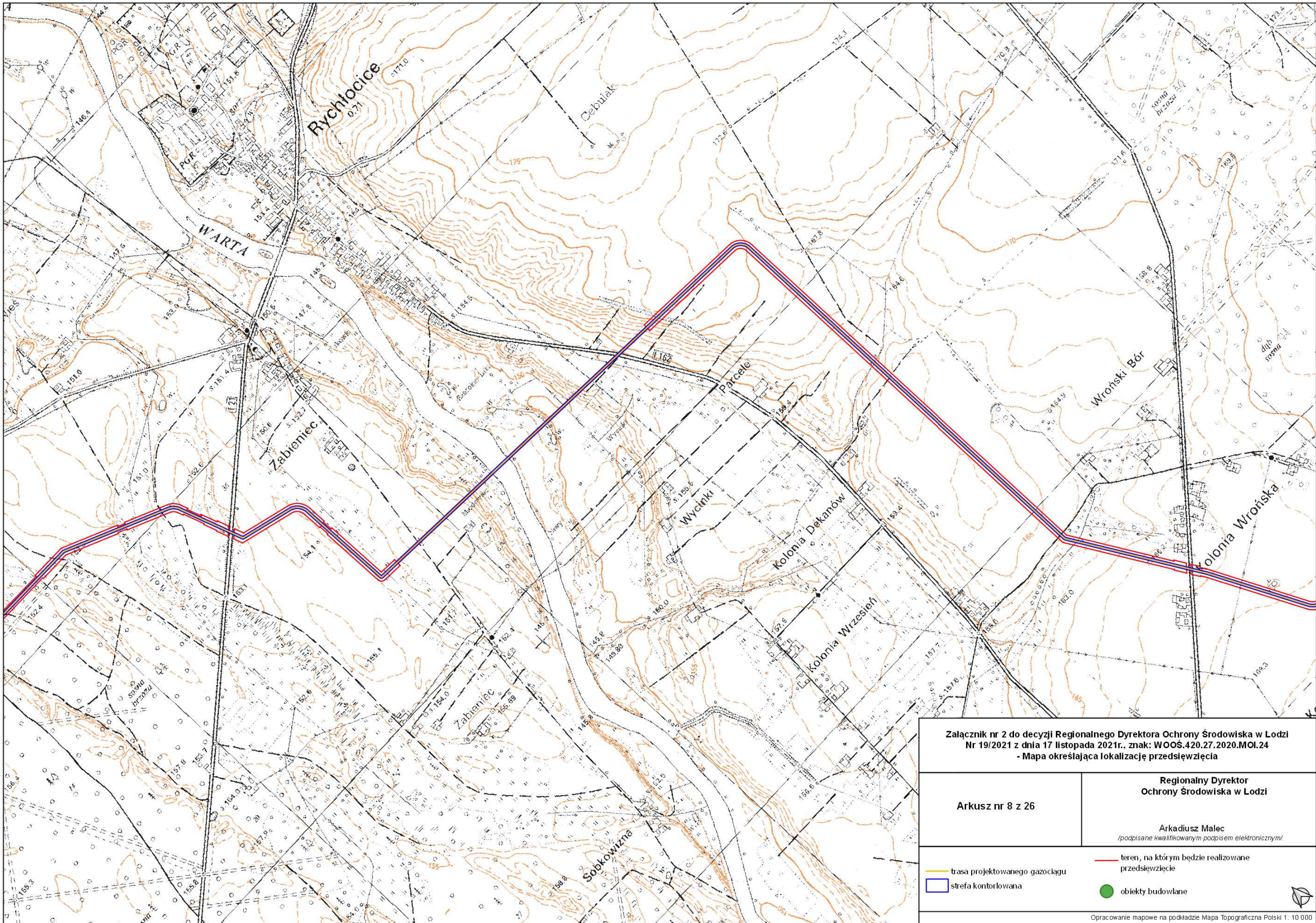
Arkusz nr 7 z 26

Regionalny Dyrektor
Ochrony Środowiska w Łodzi

Arkadiusz Malec
/podpisane kwalifikowanym podpisem elektronicznym/

— trasa projektowanego gazociągu
□ strefa kontrolowana

— teren, na którym będzie realizowane przedsięwzięcie
● obiekty budowlane



Załącznik nr 2 do decyzji Regionalnego Dyrektora Ochrony Środowiska w Łodzi
 Nr 19/2021 z dnia 17 listopada 2021r., znak: WOOŚ.420.27.2020.MOI.24
 - Mapa określająca lokalizację przedsięwzięcia

Arkusz nr 8 z 26

Regionalny Dyrektor
 Ochrony Środowiska w Łodzi

Arkadiusz Malec

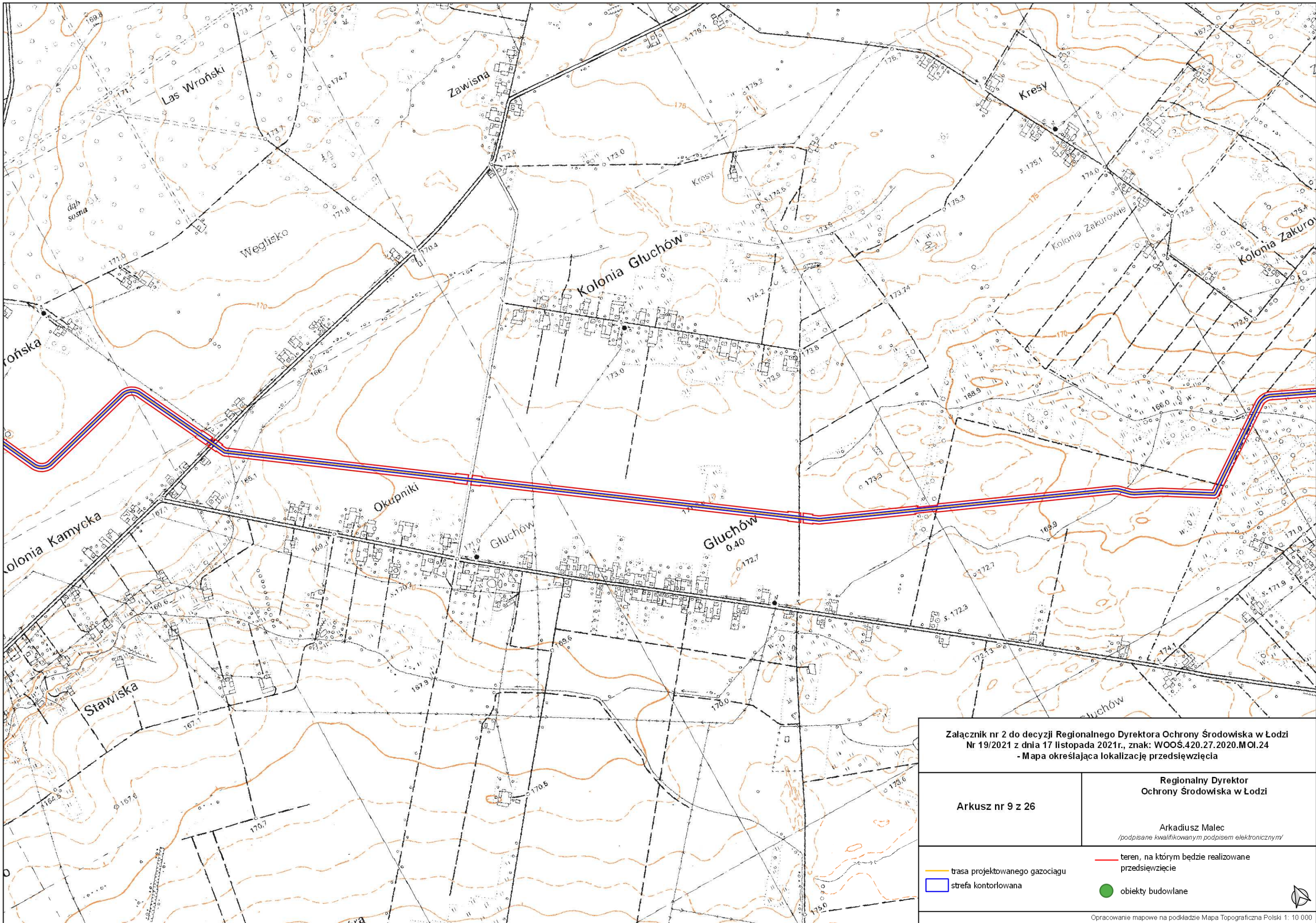
/podpisane kwalifikowanym podpisem elektronicznym/

— trasa projektowanego gazociągu
 □ strefa kontrolowana

— teren, na którym będzie realizowane przedsięwzięcie

● obiekty budowlane





Załącznik nr 2 do decyzji Regionalnego Dyrektora Ochrony Środowiska w Łodzi
Nr 19/2021 z dnia 17 listopada 2021r., znak: WOOŚ.420.27.2020.MOI.24
- Mapa określająca lokalizację przedsięwzięcia

Arkusz nr 9 z 26

Regionalny Dyrektor
Ochrony Środowiska w Łodzi

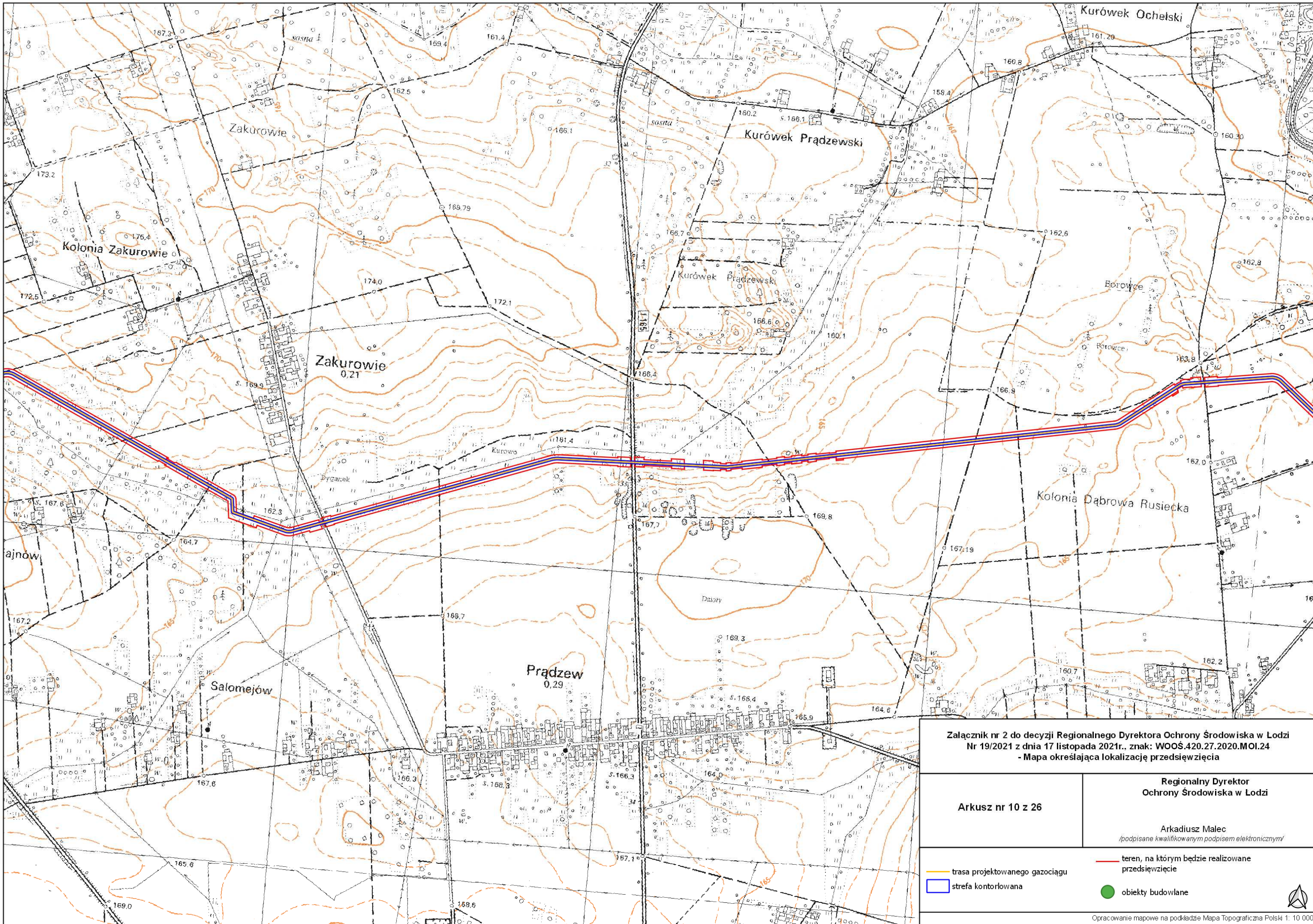
Arkadiusz Malec
/podpisane kwalifikowanym podpisem elektronicznym/

— trasa projektowanego gazociągu
□ strefa kontrolowana

— teren, na którym będzie realizowane przedsięwzięcie

● obiekty budowlane





Załącznik nr 2 do decyzji Regionalnego Dyrektora Ochrony Środowiska w Łodzi
 Nr 19/2021 z dnia 17 listopada 2021r. znak: WOOŚ.420.27.2020.MOI.24
 - Mapa określająca lokalizację przedsięwzięcia

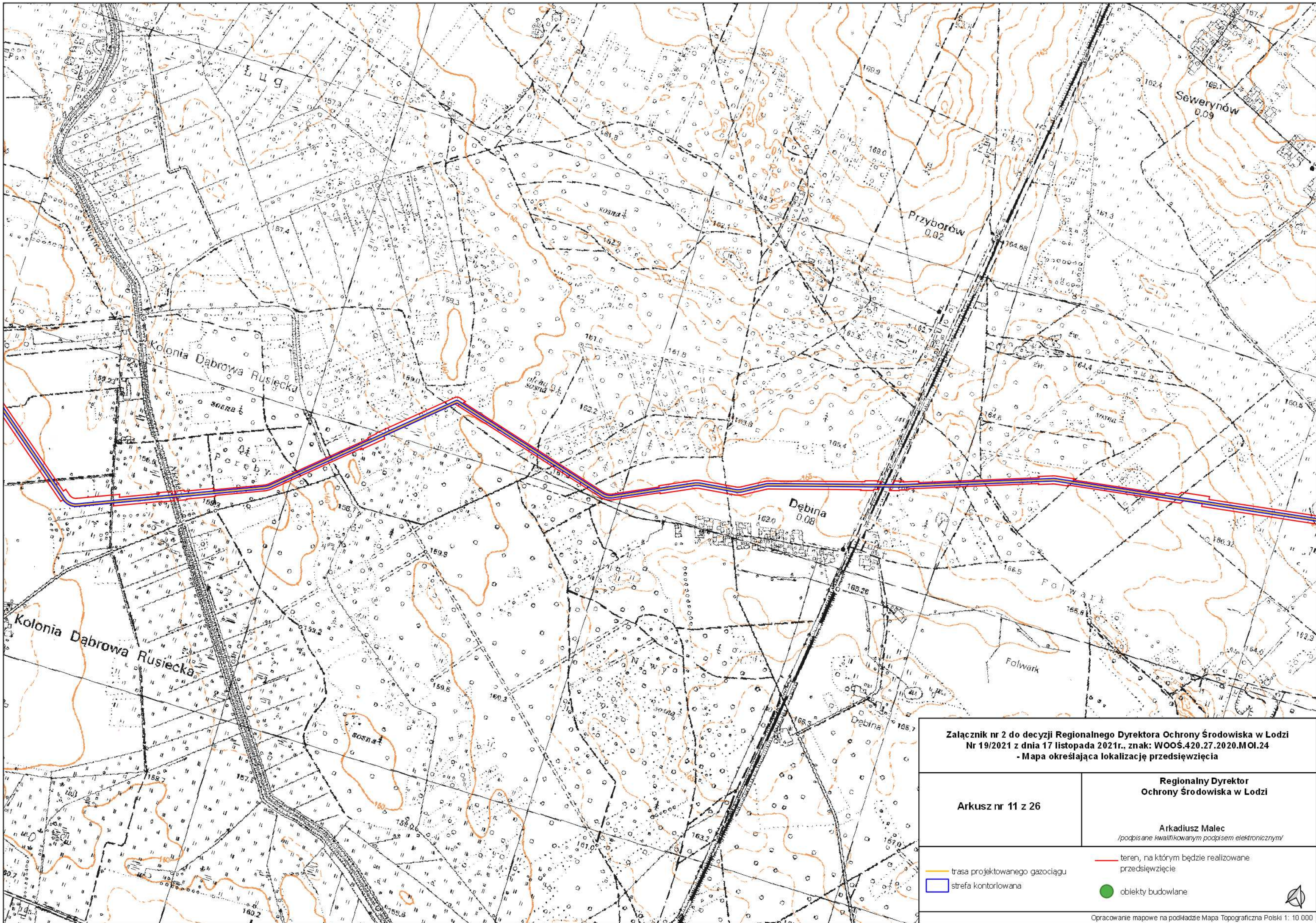
Arkusz nr 10 z 26

Regionalny Dyrektor
 Ochrony Środowiska w Łodzi

Arkadiusz Malec
/podpisane kwalifikowanym podpisem elektronicznym/

- teren, na którym będzie realizowane przedsięwzięcie
- strefa kontrolowana
- obiekty budowlane





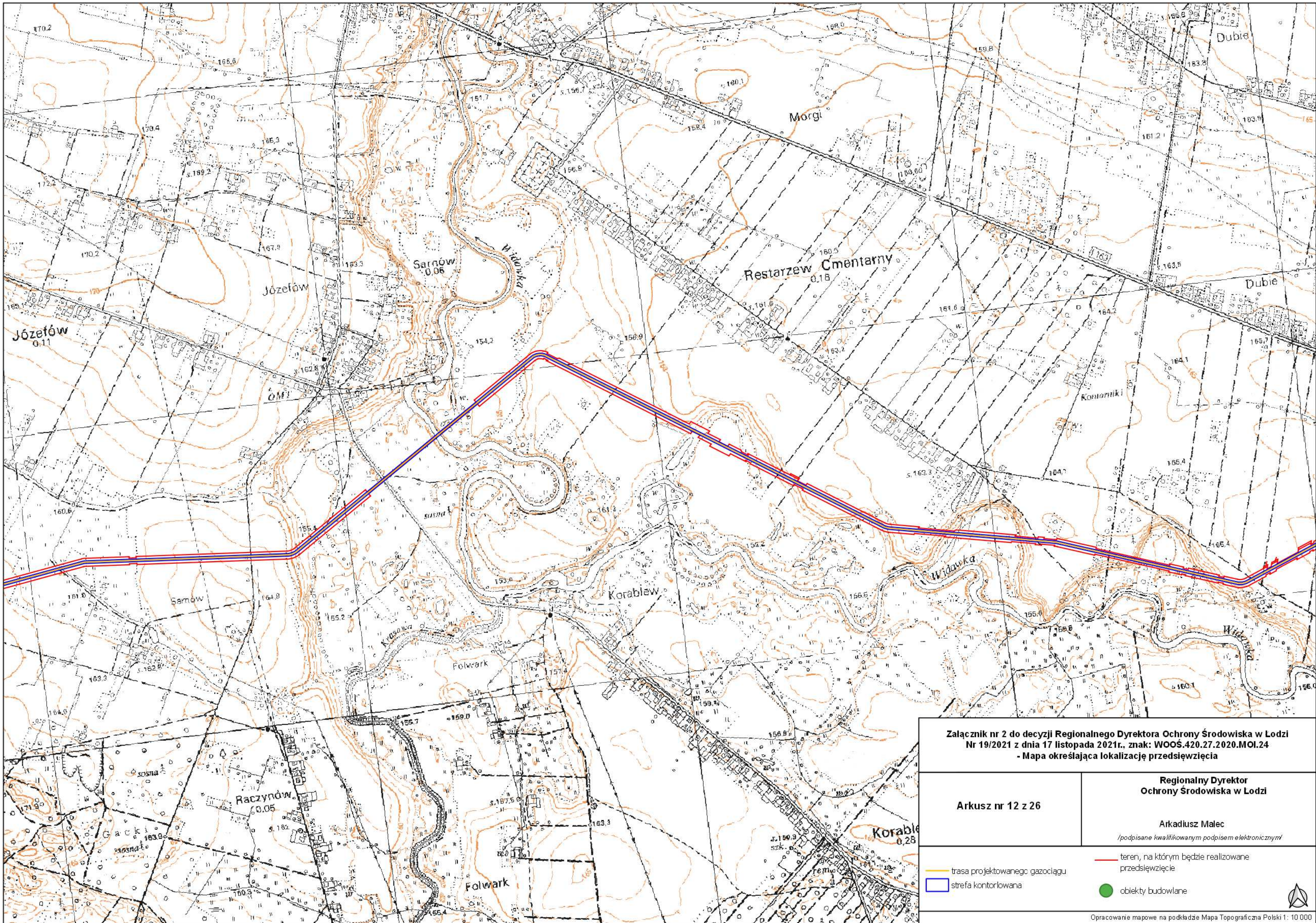
Załącznik nr 2 do decyzji Regionalnego Dyrektora Ochrony Środowiska w Łodzi
Nr 19/2021 z dnia 17 listopada 2021r., znak: WOOŚ.420.27.2020.MOI.24
- Mapa określająca lokalizację przedsięwzięcia

Arkusz nr 11 z 26

Regionalny Dyrektor
Ochrony Środowiska w Łodzi

Arkadiusz Malec
/podpisane kwalifikowanym podpisem elektronicznym/

- teren, na którym będzie realizowane przedsięwzięcie
- strefa kontrolowana
- obiekty budowlane



Załącznik nr 2 do decyzji Regionalnego Dyrektora Ochrony Środowiska w Łodzi
Nr 19/2021 z dnia 17 listopada 2021r., znak: WOŚ.420.27.2020.MOI.24
- Mapa określająca lokalizację przedsięwzięcia

Arkusz nr 12 z 26

Regionalny Dyrektor
Ochrony Środowiska w Łodzi

Arkadiusz Małec

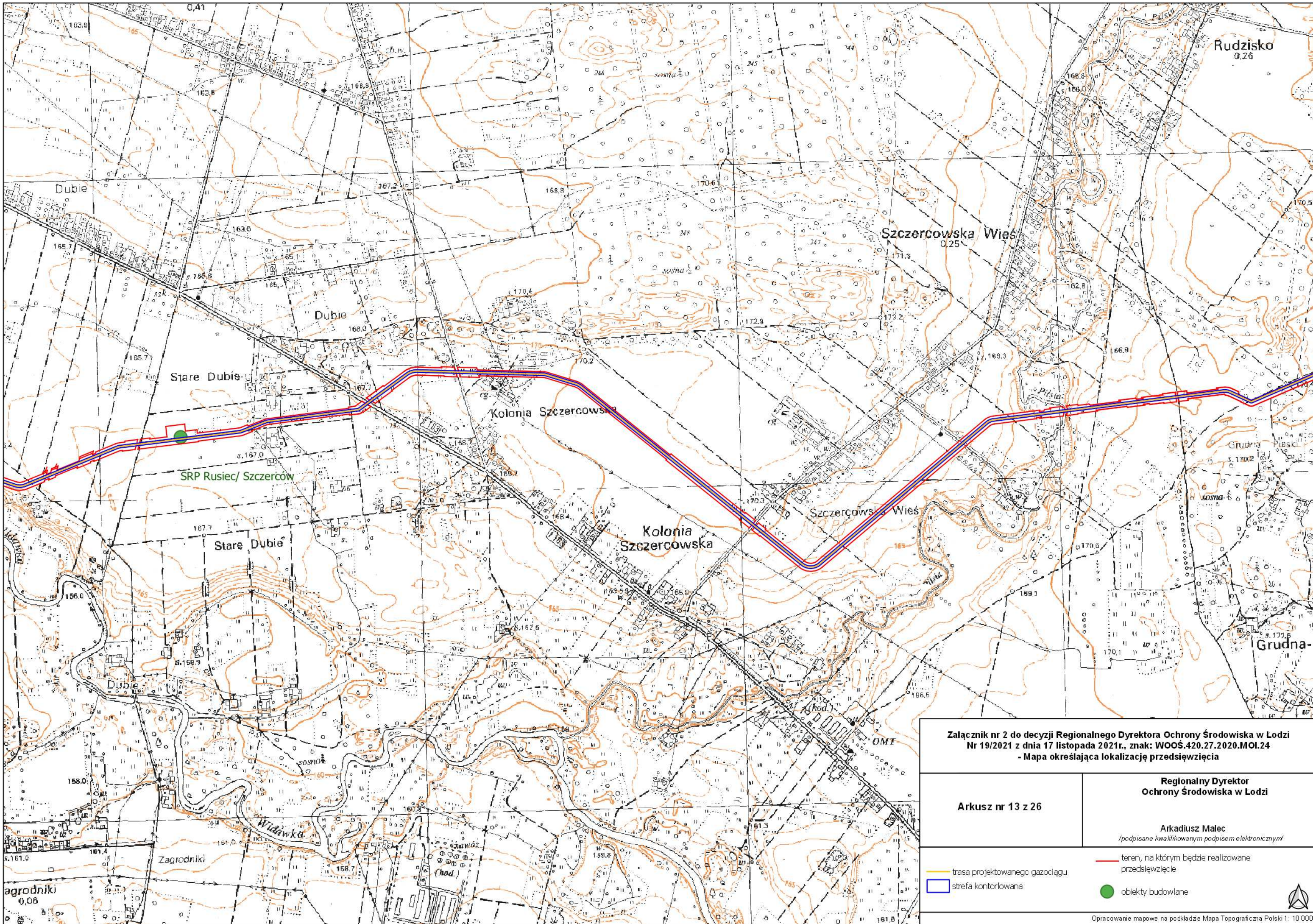
/podpisane kwalifikowanym podpisem elektronicznym/

- trasa projektowanego gazociągu
- strefa kontrolowana

— teren, na którym będzie realizowane przedsięwzięcie

● obiekty budowlane





Załącznik nr 2 do decyzji Regionalnego Dyrektora Ochrony Środowiska w Łodzi
 Nr 19/2021 z dnia 17 listopada 2021r., znak: WOOŚ.420.27.2020.MOI.24
 - Mapa określająca lokalizację przedsięwzięcia


Arkusz nr 13 z 26

Regionalny Dyrektor
 Ochrony Środowiska w Łodzi

Arkadiusz Małec

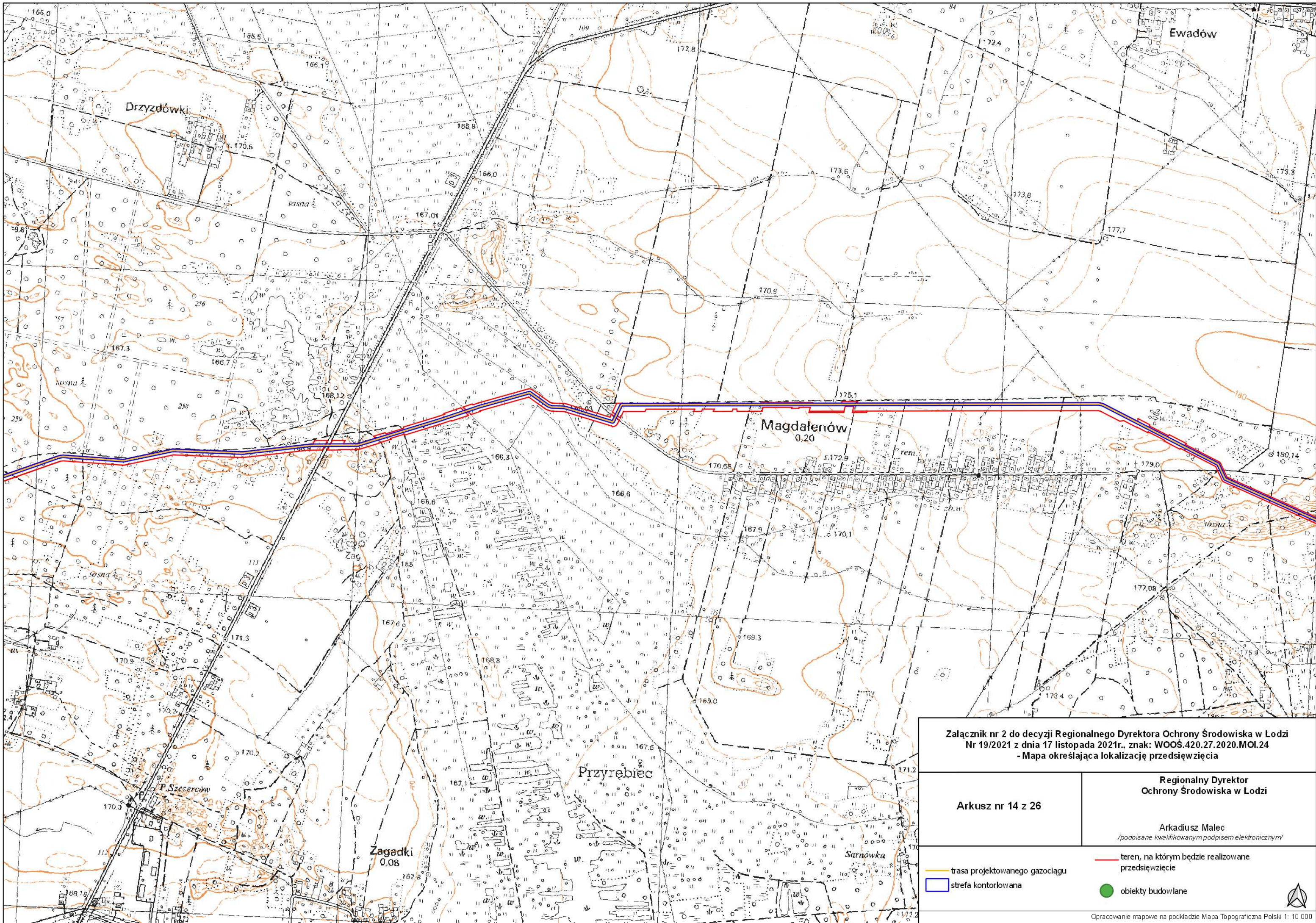
/podpisane kwalifikowanym podpisem elektronicznym/

-  trasa projektowanego gazociągu
-  strefa kontrolowana

 teren, na którym będzie realizowane przedsięwzięcie

 obiekty budowlane





Załącznik nr 2 do decyzji Regionalnego Dyrektora Ochrony Środowiska w Łodzi
Nr 19/2021 z dnia 17 listopada 2021r., znak: WOOŚ.420.27.2020.MOI.24
- Mapa określająca lokalizację przedsięwzięcia

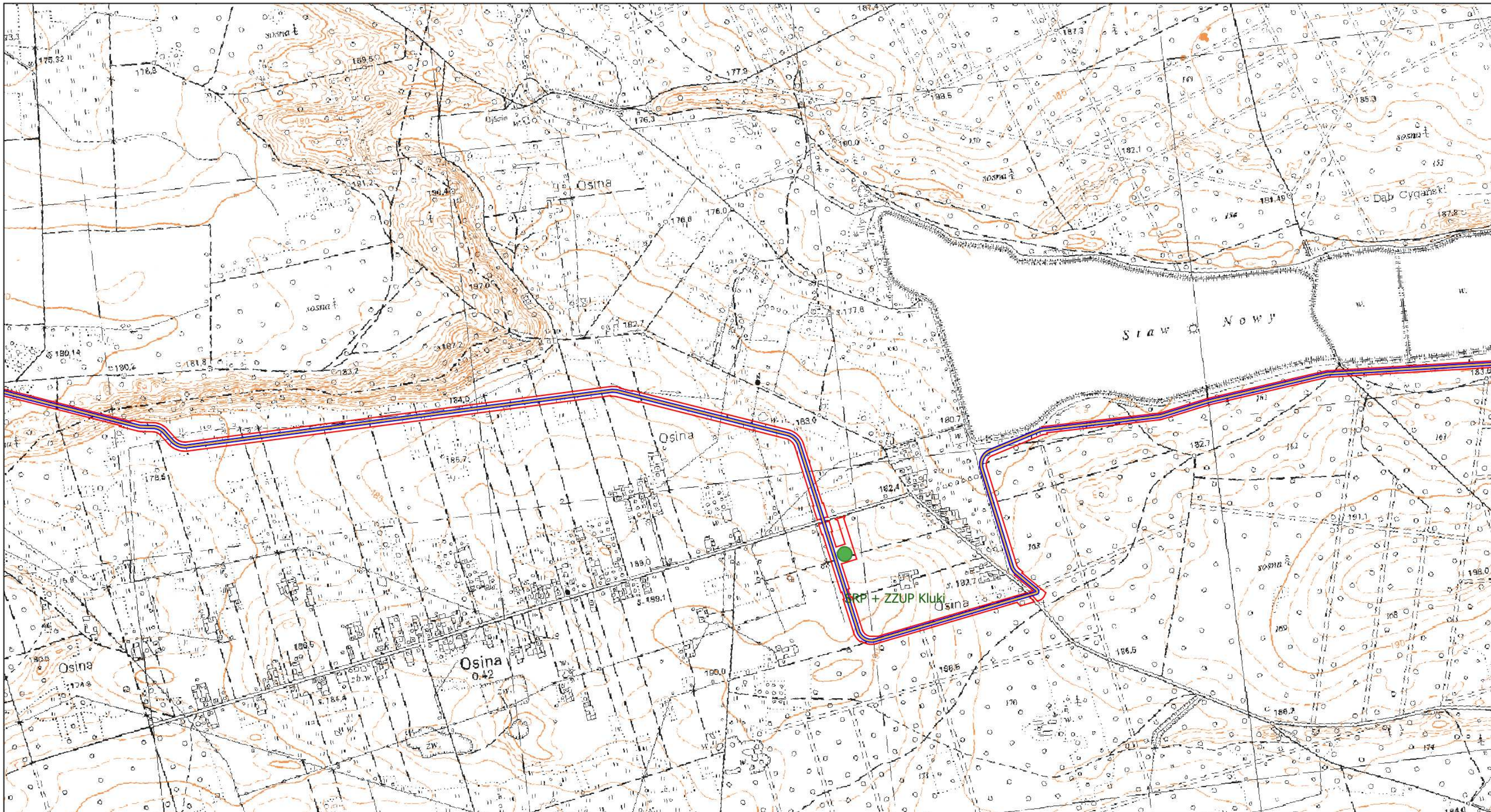
Arkusz nr 14 z 26

Regionalny Dyrektor
Ochrony Środowiska w Łodzi

Arkadiusz Malec
/podpisane kwalifikowanym podpisem elektronicznym/

- trasa projektowanego gazociągu
- strefa kontrolowana

- teren, na którym będzie realizowane przedsięwzięcie
- obiekty budowlane



Załącznik nr 2 do decyzji Regionalnego Dyrektora Ochrony Środowiska w Łodzi
Nr 19/2021 z dnia 17 listopada 2021r., znak: WOOŚ.420.27.2020.MOI.24
- Mapa określająca lokalizację przedsięwzięcia

Arkusze nr 15 z 26

Regionalny Dyrektor
Ochrony Środowiska w Łodzi

Arkadiusz Malec

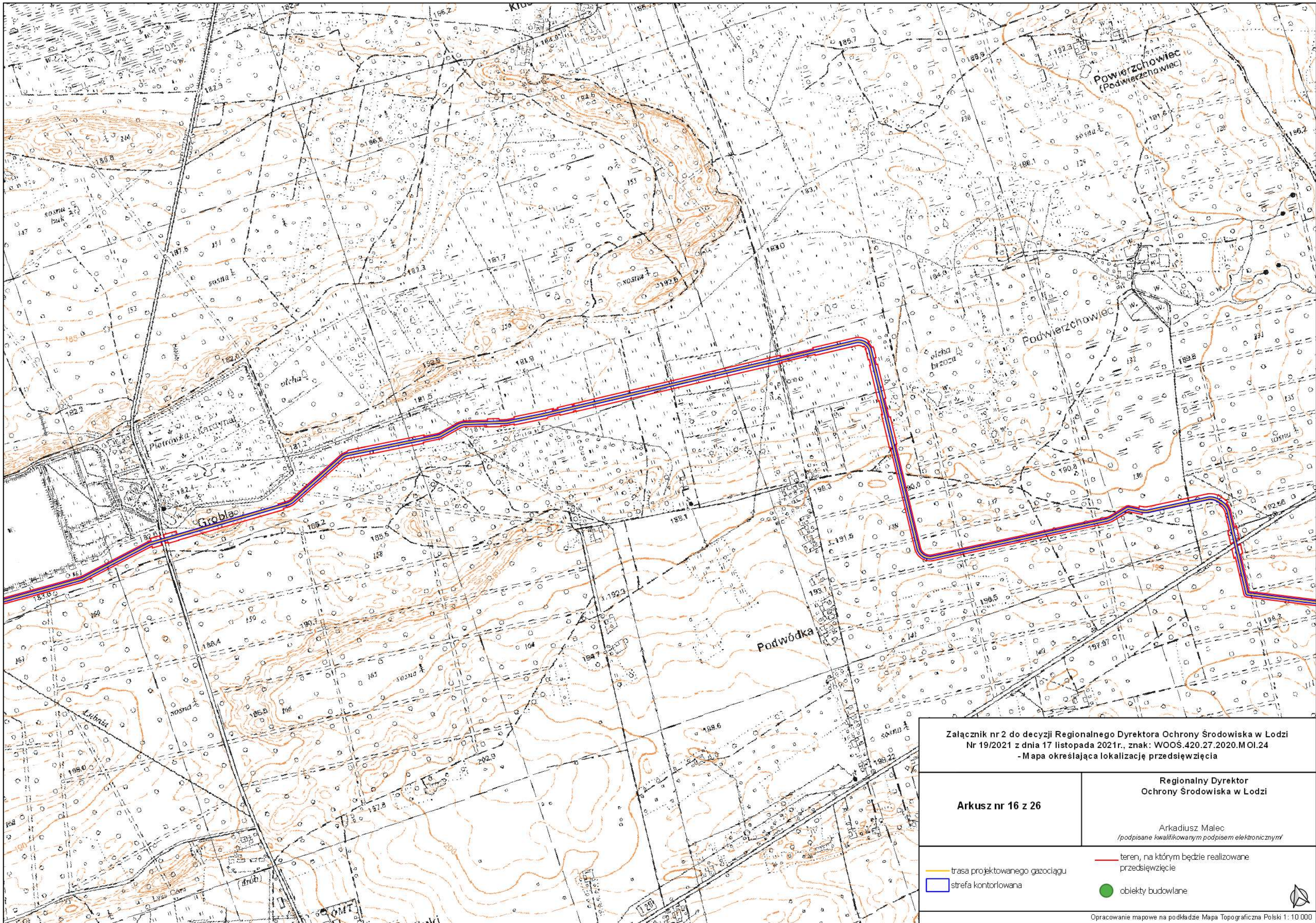
/podpisane kwalifikowanym podpisem elektronicznym/

- trasa projektowanego gazociągu
- strefa kontrolowana

teren, na którym będzie realizowane przedsięwzięcie

obiekty budowlane





Załącznik nr 2 do decyzji Regionalnego Dyrektora Ochrony Środowiska w Łodzi
Nr 19/2021 z dnia 17 listopada 2021r., znak: WOOŚ.420.27.2020.MOI.24
- Mapa określająca lokalizację przedsięwzięcia

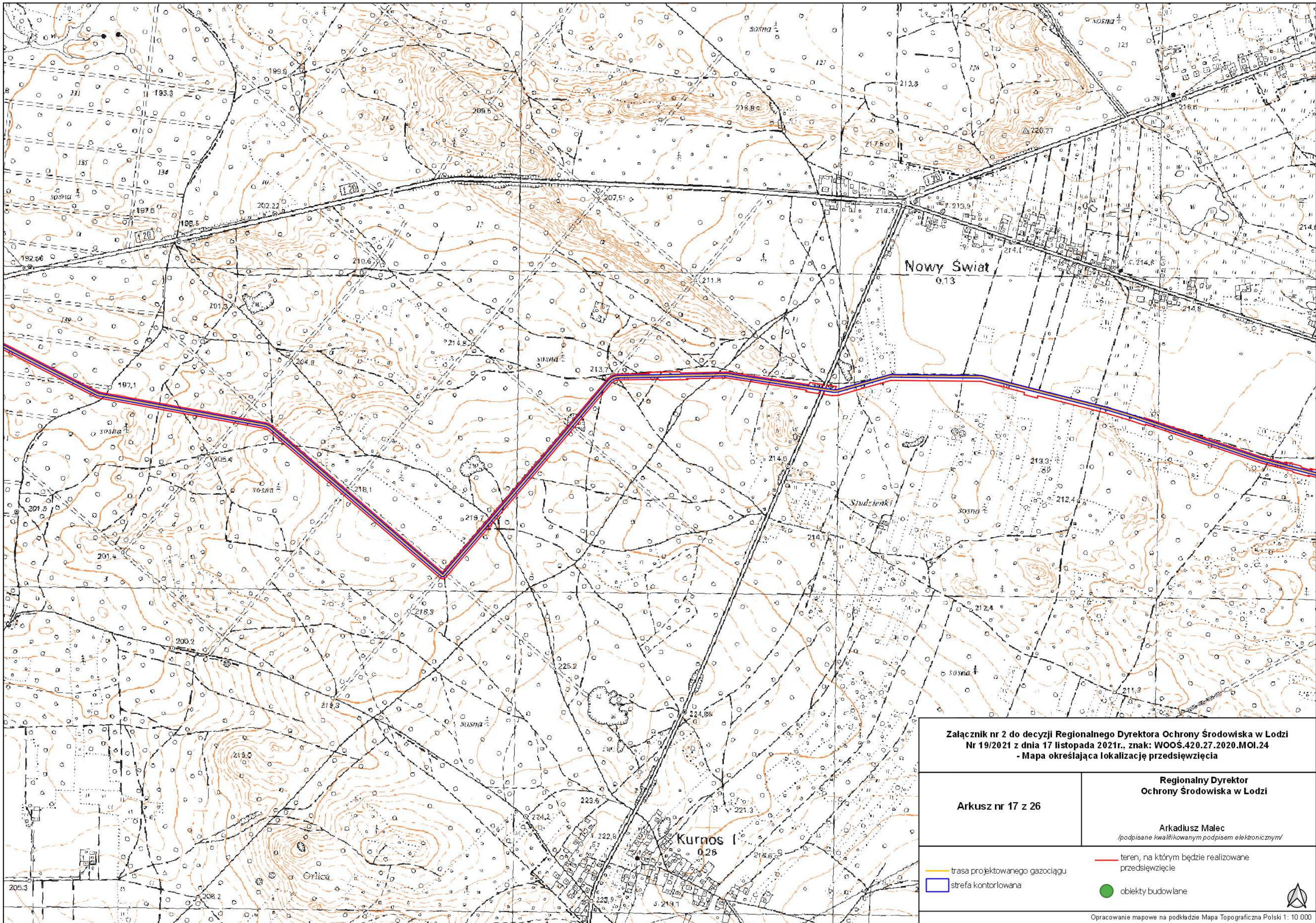
Arkusz nr 16 z 26

Regionalny Dyrektor
Ochrony Środowiska w Łodzi

Arkadiusz Malec
/podpisane kwalifikowanym podpisem elektronicznym/

- trasa projektowanego gazociągu
- strefa kontrolowana

- teren, na którym będzie realizowane przedsięwzięcie
- obiekty budowlane



Załącznik nr 2 do decyzji Regionalnego Dyrektora Ochrony Środowiska w Łodzi
Nr 19/2021 z dnia 17 listopada 2021r., znak: WOOŚ.420.27.2020.MOI.24
- Mapa określająca lokalizację przedsięwzięcia

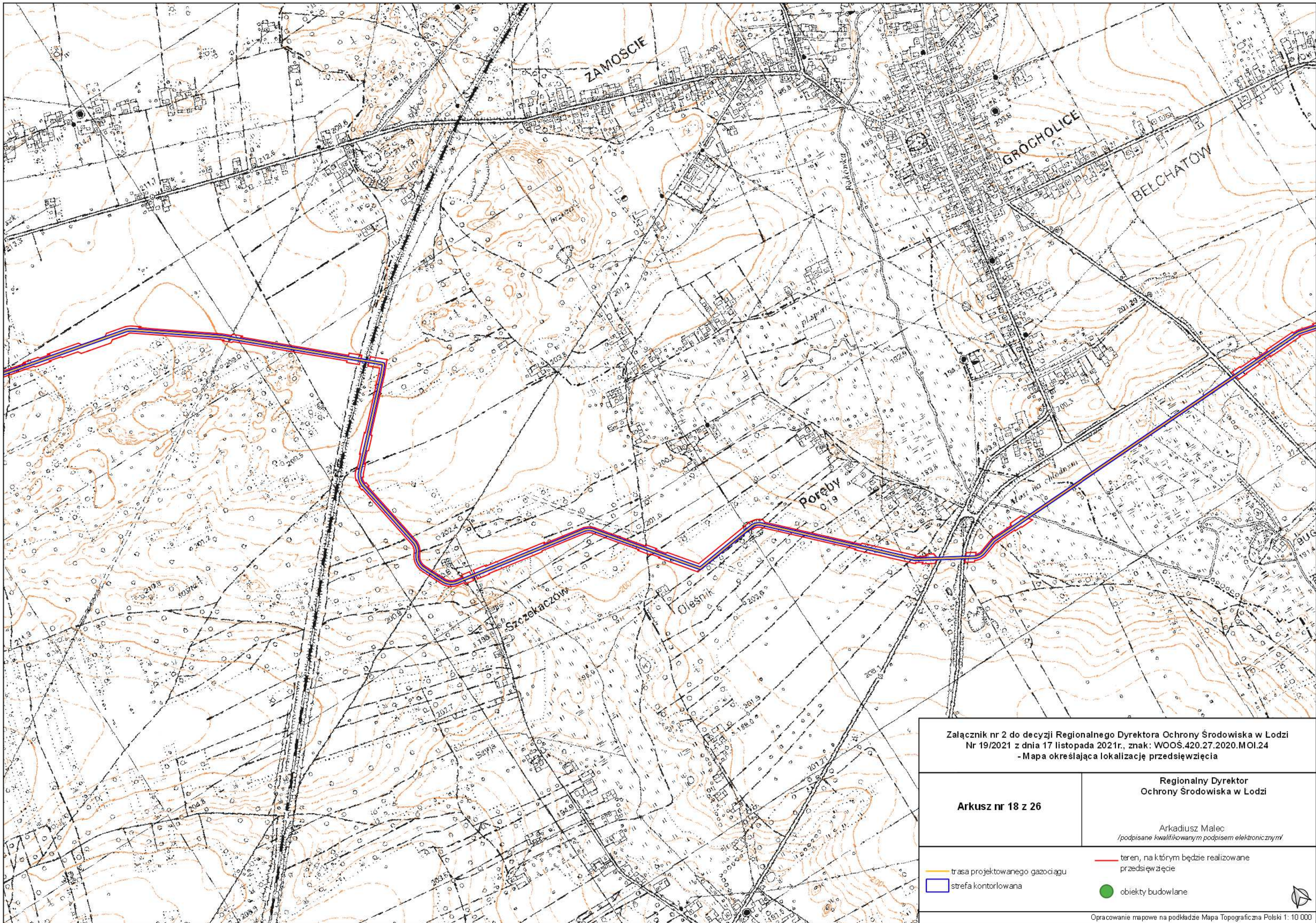
Arkusz nr 17 z 26

Regionalny Dyrektor
Ochrony Środowiska w Łodzi

Arkadiusz Małec
/podpisane kwalifikowanym podpisem elektronicznym/

-  trasa projektowanego gazociągu
-  teren, na którym będzie realizowane przedsięwzięcie
-  strefa kontrolowana
-  obiekty budowlane





Załącznik nr 2 do decyzji Regionalnego Dyrektora Ochrony Środowiska w Łodzi
Nr 19/2021 z dnia 17 listopada 2021r., znak: WOOŚ.420.27.2020.MOI.24
- Mapa określająca lokalizację przedsięwzięcia

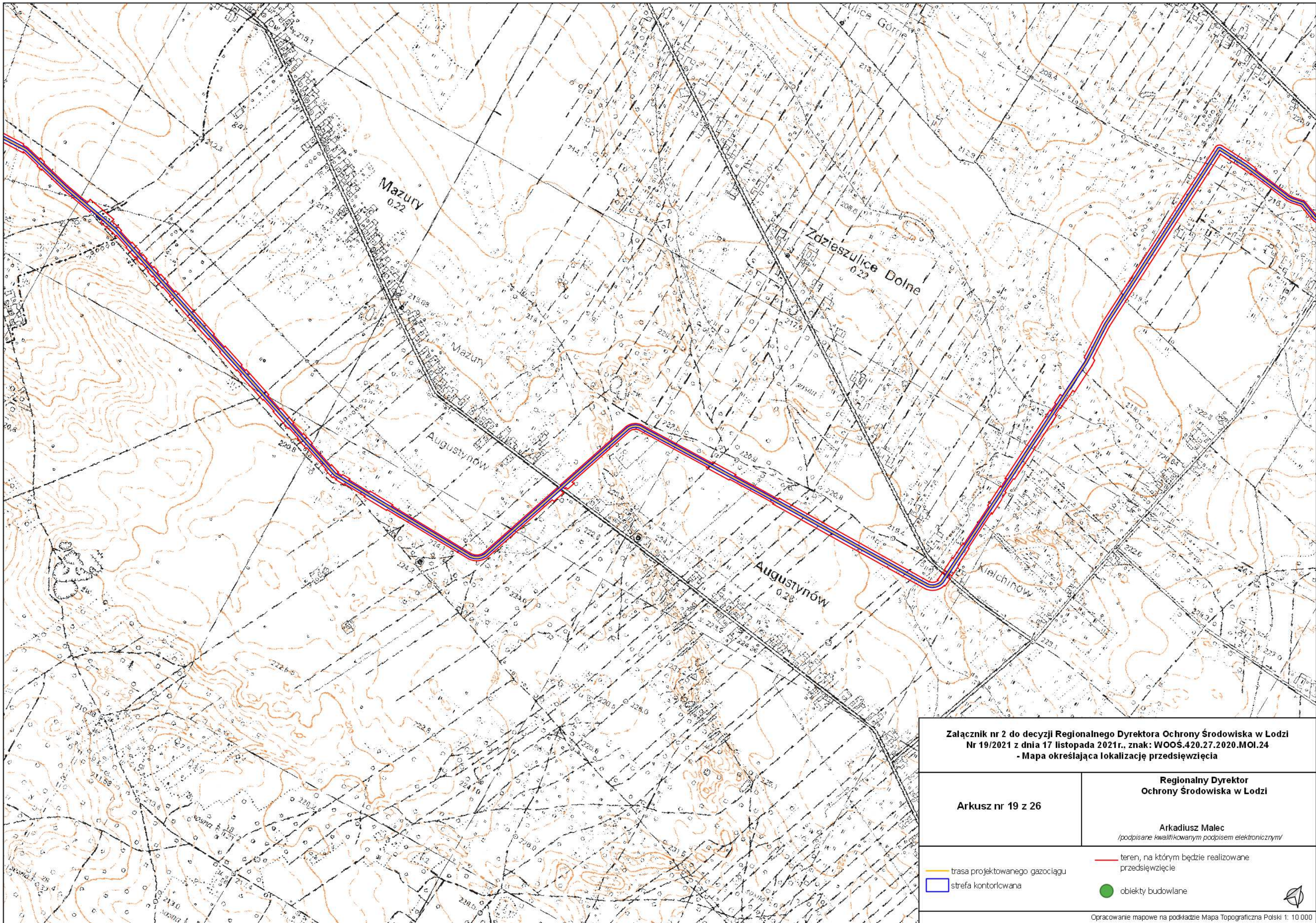
Arkusz nr 18 z 26

Regionalny Dyrektor
Ochrony Środowiska w Łodzi

Arkadiusz Malec
/podpisane kwalifikowanym podpisem elektronicznym/

— trasa projektowanego gazociągu
□ strefa kontrolowana

— teren, na którym będzie realizowane przedsięwzięcie
● obiekty budowlane



Załącznik nr 2 do decyzji Regionalnego Dyrektora Ochrony Środowiska w Łodzi
Nr 19/2021 z dnia 17 listopada 2021r., znak: WOOŚ.420.27.2020.MOI.24
- Mapa określająca lokalizację przedsięwzięcia

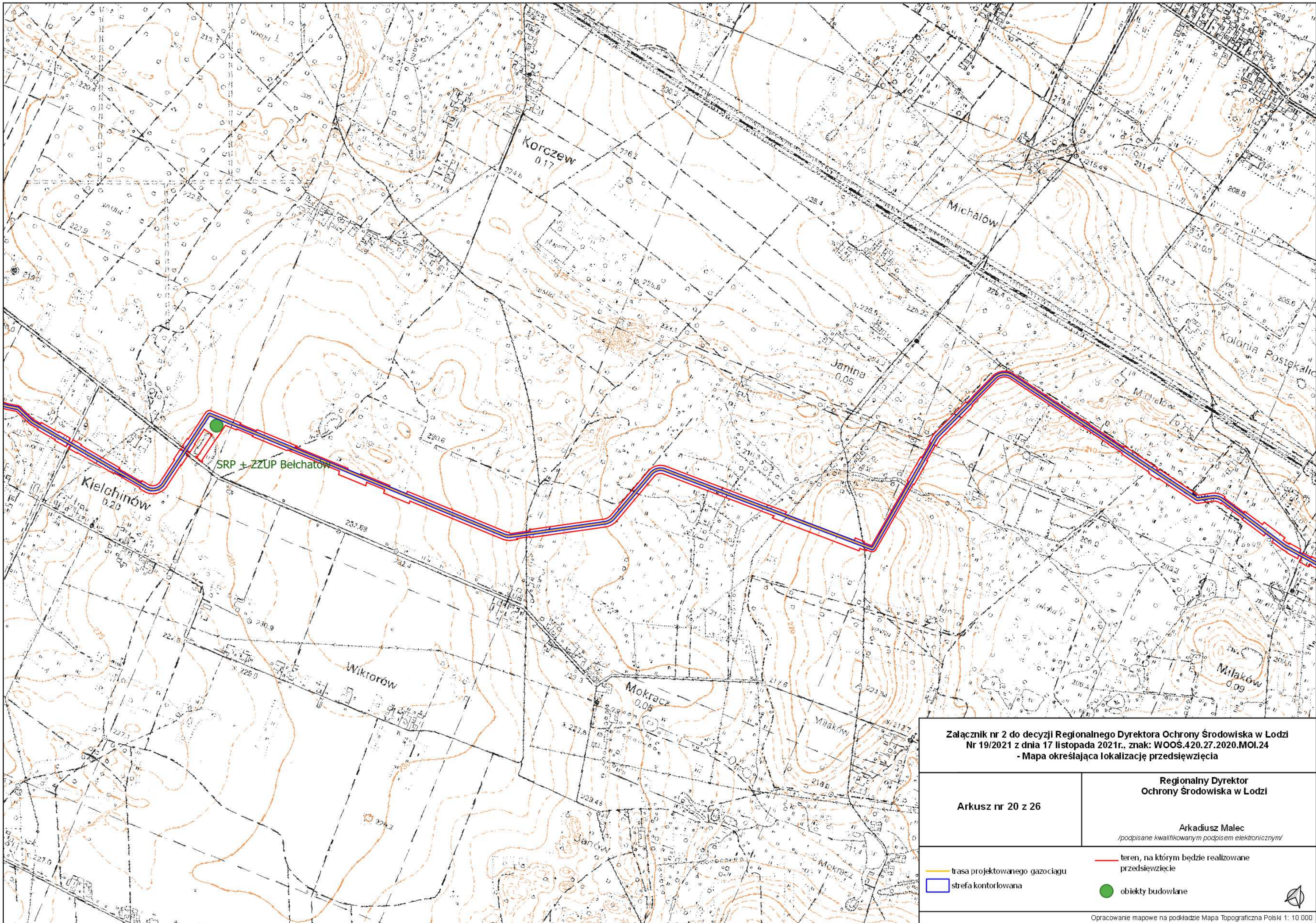
Arkusz nr 19 z 26

**Regionalny Dyrektor
Ochrony Środowiska w Łodzi**

Arkadiusz Malec
/podpisane kwalifikowanym podpisem elektronicznym/

- trasa projektowanego gazociągu
- strefa kontrolowana

- teren, na którym będzie realizowane przedsięwzięcie
- obiekty budowlane



Załącznik nr 2 do decyzji Regionalnego Dyrektora Ochrony Środowiska w Łodzi
Nr 19/2021 z dnia 17 listopada 2021r., znak: WOOŚ.420.27.2020.MOI.24
- Mapa określająca lokalizację przedsięwzięcia

Arkusz nr 20 z 26

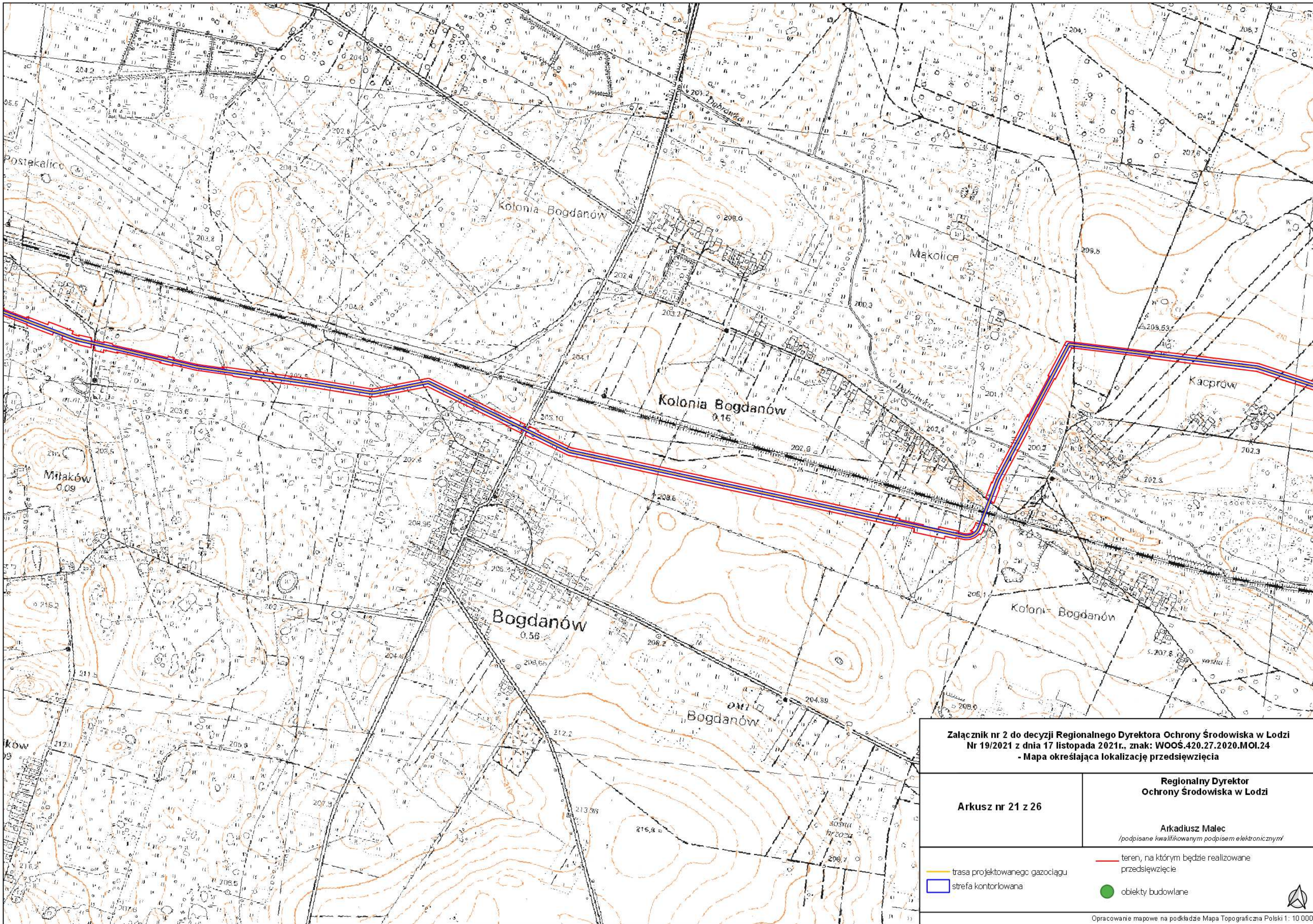
Regionalny Dyrektor
Ochrony Środowiska w Łodzi

Arkadiusz Malec
/podpisane kwalifikowanym podpisem elektronicznym/

— trasa projektowanego gazociągu
□ strefa kontrolowana

— teren, na którym będzie realizowane przedsięwzięcie
● obiekty budowlane





Załącznik nr 2 do decyzji Regionalnego Dyrektora Ochrony Środowiska w Łodzi
Nr 19/2021 z dnia 17 listopada 2021r., znak: WOŚ.420.27.2020.MOI.24
- Mapa określająca lokalizację przedsięwzięcia

Arkusz nr 21 z 26

Regionalny Dyrektor
Ochrony Środowiska w Łodzi

Arkadiusz Małec

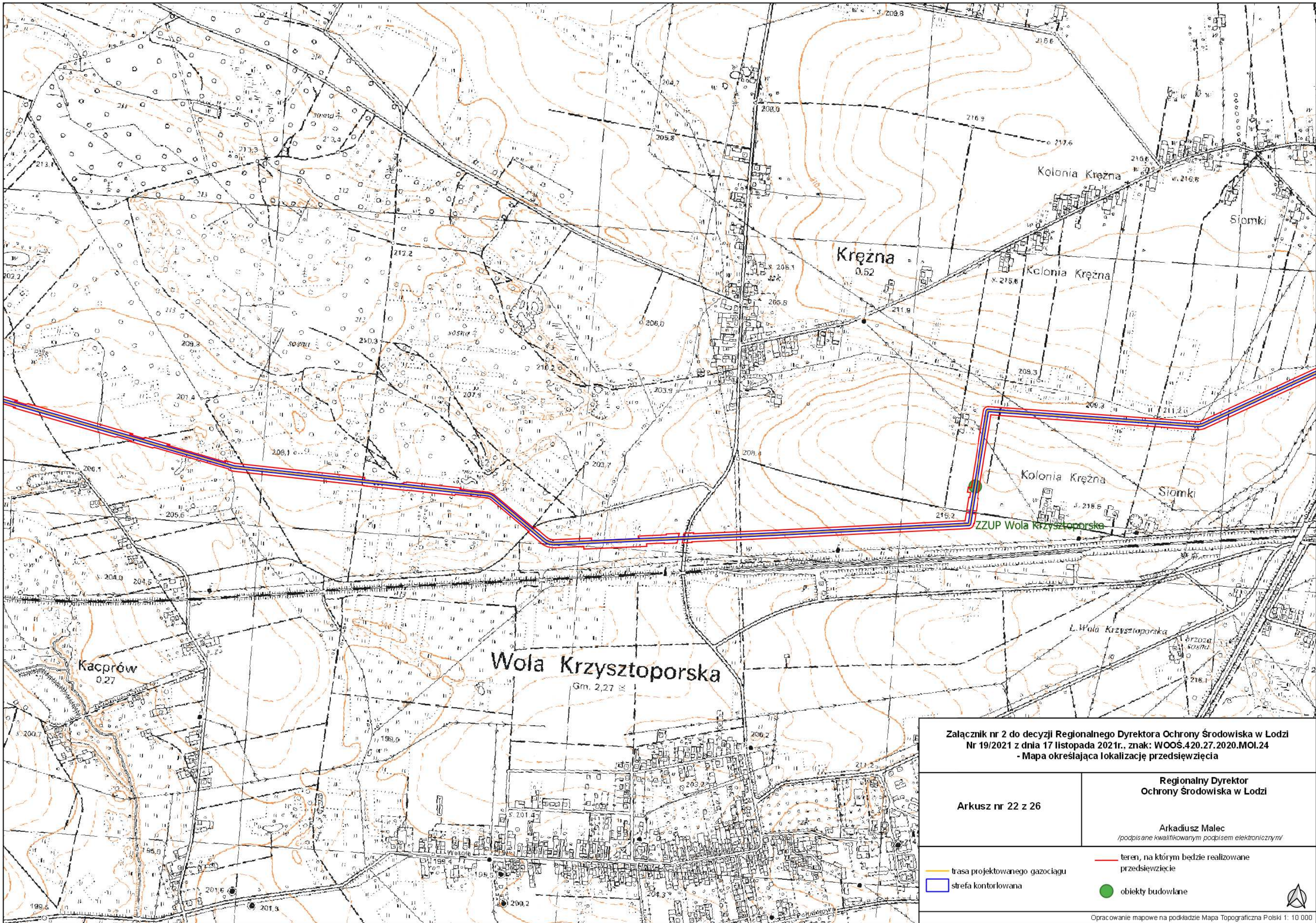
/podpisane kwalifikowanym podpisem elektronicznym/

- trasa projektowanego gazociągu
- strefa kontrolowana

— teren, na którym będzie realizowane przedsięwzięcie

● obiekty budowlane





Załącznik nr 2 do decyzji Regionalnego Dyrektora Ochrony Środowiska w Łodzi
 Nr 19/2021 z dnia 17 listopada 2021r., znak: WOOŚ.420.27.2020.MOI.24
 - Mapa określająca lokalizację przedsięwzięcia

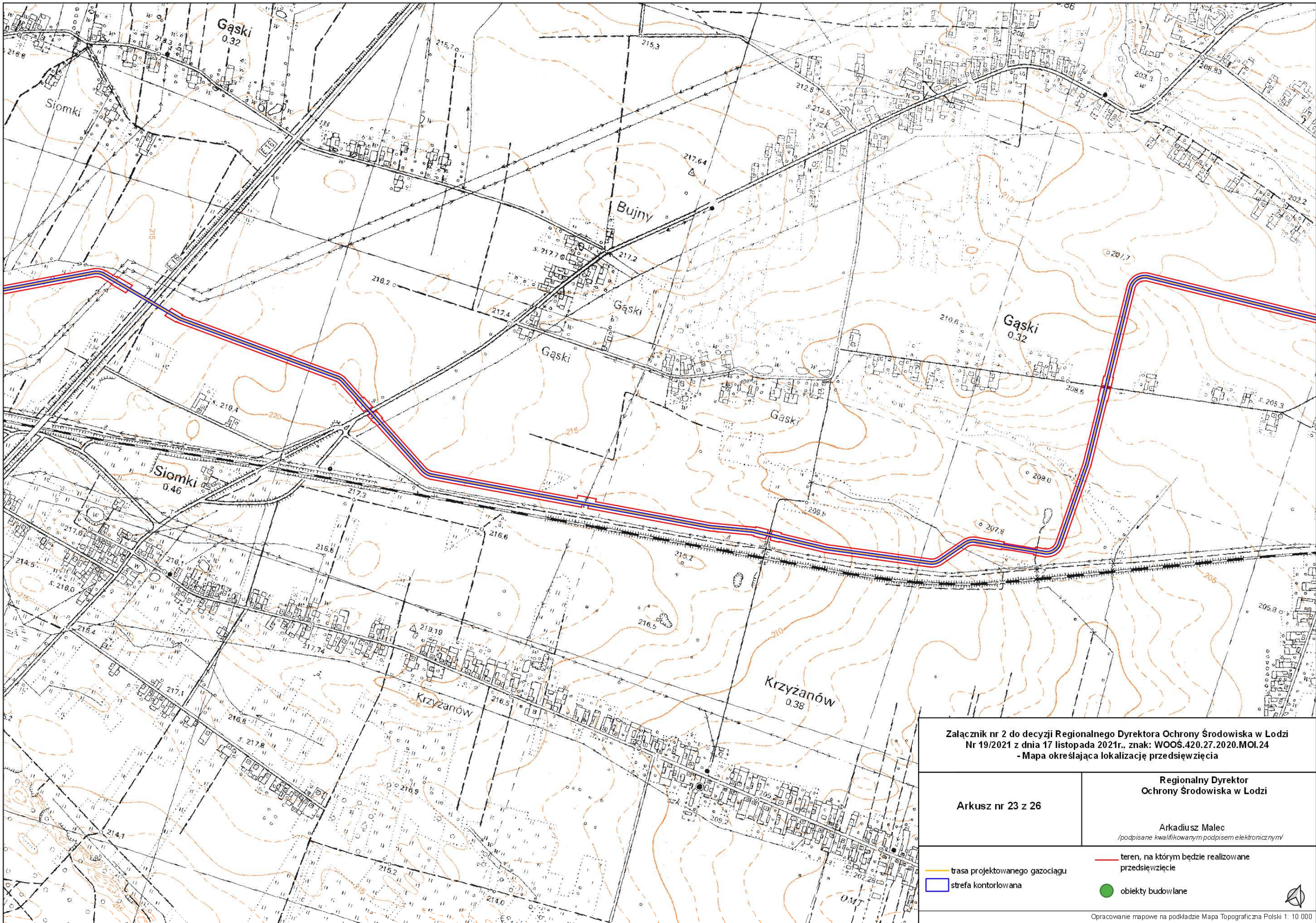
Arkusz nr 22 z 26

Regionalny Dyrektor
 Ochrony Środowiska w Łodzi

Arkadiusz Malec
/podpisane kwalifikowanym podpisem elektronicznym/

— trasa projektowanego gazociągu
 — strefa kontrolowana

— teren, na którym będzie realizowane przedsięwzięcie
 ● obiekty budowlane



Załącznik nr 2 do decyzji Regionalnego Dyrektora Ochrony Środowiska w Łodzi
Nr 19/2021 z dnia 17 listopada 2021r., znak: WOOŚ.420.27.2020.MOI.24
- Mapa określająca lokalizację przedsięwzięcia

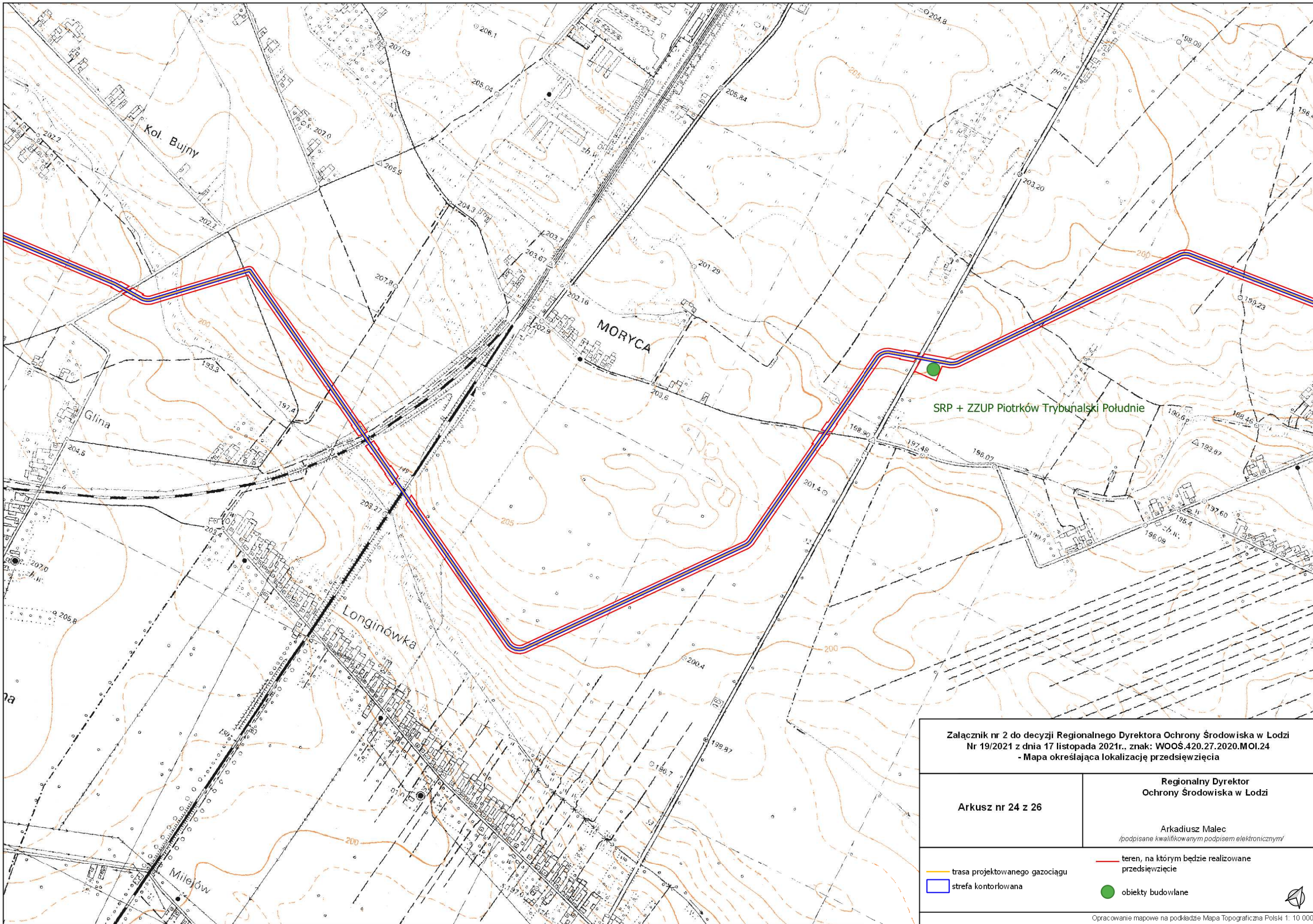
Arkusz nr 23 z 26

Regionalny Dyrektor
Ochrony Środowiska w Łodzi

Arkadiusz Malec
/podpisane kwalifikowanym podpisem elektronicznym/

- trasa projektowanego gazociągu
- strefa kontrolowana

- teren, na którym będzie realizowane przedsięwzięcie
- obiekty budowlane







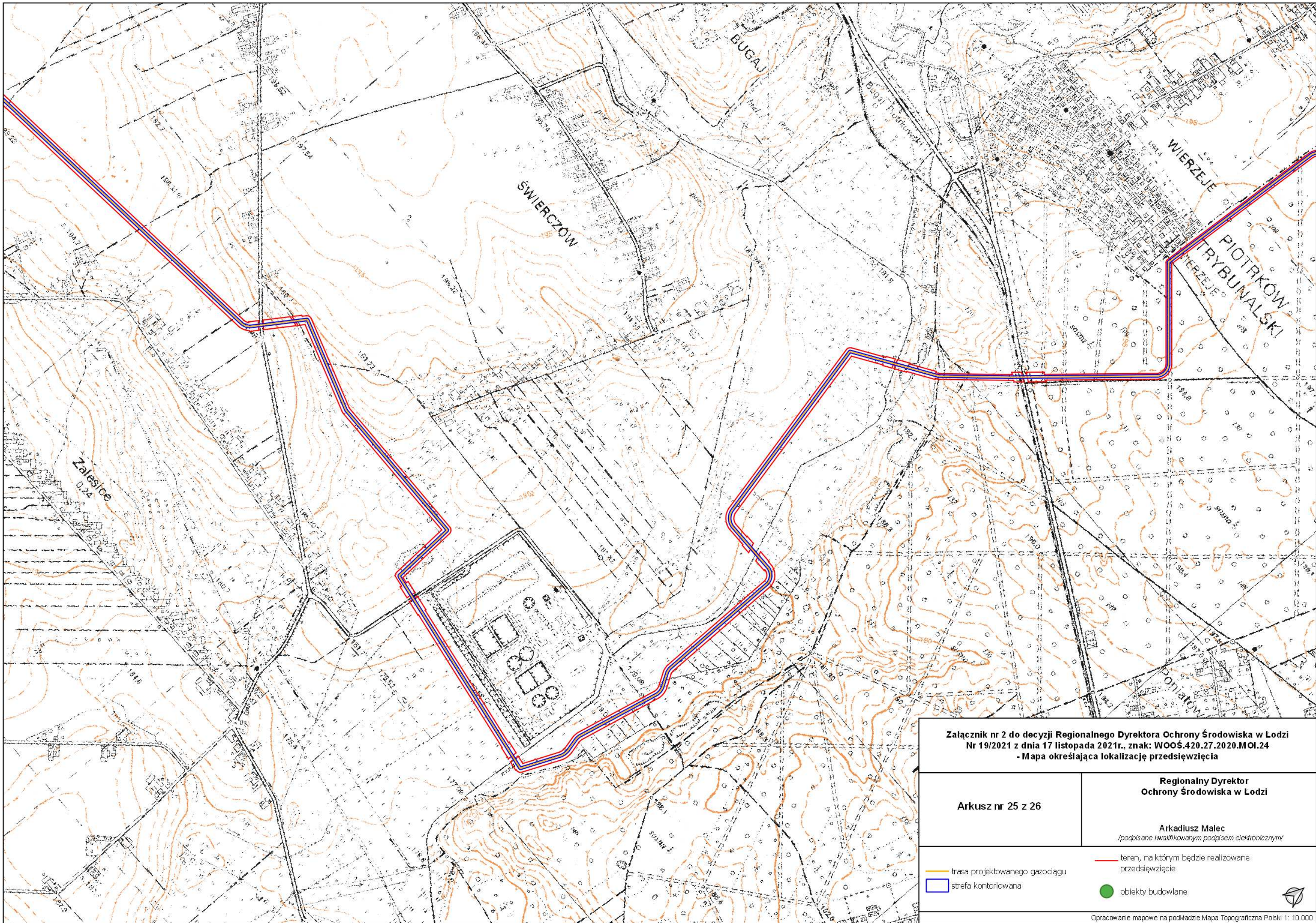
Załącznik nr 2 do decyzji Regionalnego Dyrektora Ochrony Środowiska w Łodzi
Nr 19/2021 z dnia 17 listopada 2021r., znak: WOOŚ.420.27.2020.MOI.24
- Mapa określająca lokalizację przedsięwzięcia

Arkusz nr 24 z 26

Regionalny Dyrektor
Ochrony Środowiska w Łodzi

Arkadiusz Malec
/podpisane kwalifikowanym podpisem elektronicznym/

-  trasa projektowanego gazociągu
-  strefa kontrolowana
-  teren, na którym będzie realizowane przedsięwzięcie
-  obiekty budowlane



Załącznik nr 2 do decyzji Regionalnego Dyrektora Ochrony Środowiska w Łodzi
Nr 19/2021 z dnia 17 listopada 2021r., znak: WOOŚ.420.27.2020.MOI.24
- Mapa określająca lokalizację przedsięwzięcia

Arkusz nr 25 z 26

**Regionalny Dyrektor
Ochrony Środowiska w Łodzi**

Arkadiusz Malec

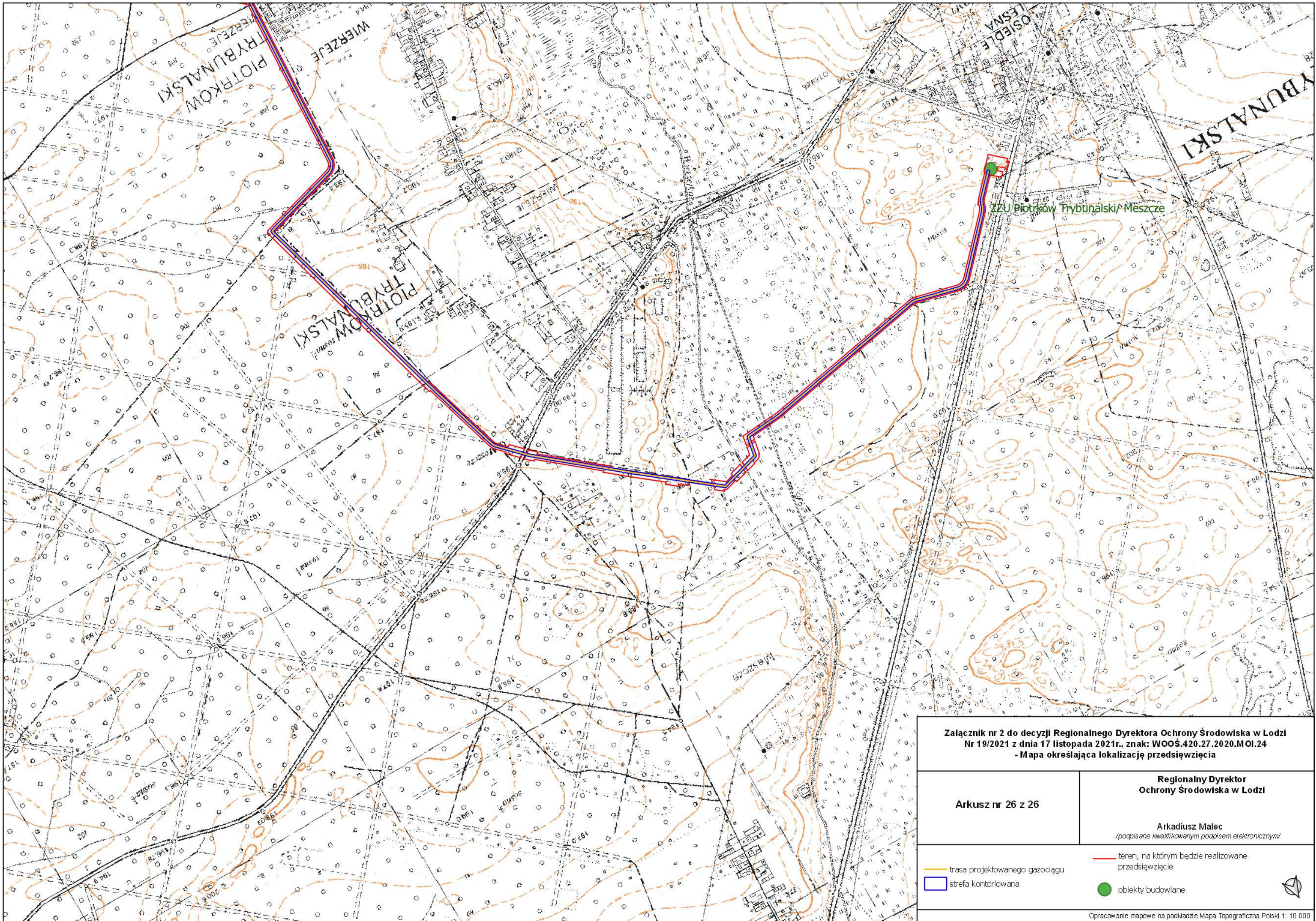
/podpisane kwalifikowanym podpisem elektronicznym/

- trasa projektowanego gazociągu
- strefa kontrolowana

— teren, na którym będzie realizowane przedsięwzięcie

● obiekty budowlane





Załącznik nr 2 do decyzji Regionalnego Dyrektora Ochrony Środowiska w Łodzi
Nr 19/2021 z dnia 17 listopada 2021r., znak: WOOŚ.420.27.2020.MOI.24
- Mapa określająca lokalizację przedsięwzięcia

Arkusz nr 26 z 26

**Regionalny Dyrektor
Ochrony Środowiska w Łodzi**

Arkadiusz Malec
/podpisane kwalifikowanym podpisem elektronicznym/

— trasa projektowanego gazociągu
□ strefa kontrolowana

— teren, na którym będzie realizowane przedsięwzięcie
● obiekty budowlane

