

OPIS PRZEDMIOTU ZAMÓWIENIA

Działania ochronne w rezerwacie przyrody „Winnica” w ramach zadania pn. „Ochrona czynna siedlisk przyrodniczych oraz gatunków roślin i zwierząt”, dofinansowanego ze środków Wojewódzkiego Funduszu Ochrony Środowiska i Gospodarki Wodnej w Łodzi.

Koszenie muraw kserotermicznych oraz odslanianie powierzchni muraw w roku 2021 zarastających krzewami wraz z uprzątnięciem powstałej biomasy z obszaru rezerwatu przyrody „Winnica”, położonego na terenie gminy Widawa w powiecie łaskim.

1. Cel prac:

Realizacja prac ma na celu utrzymanie chronionego w rezerwacie kompleksu muraw i zarośli kserotermicznych z rzadkimi i chronionymi gatunkami flory.

2. Zakres i sposób wykonania prac:

- 1) ręczne koszenie murawy na wysokości 5 -10 cm;
- 2) ręczne wycięcie odrostów krzewów derenia, tarniny i szakłaka możliwie najniżej, przy samym gruncie, z pozostawieniem krzewów róży, berberysu, ligustru i jałowca – obszar muraw i odrastających krzewów na Mapie 1 „**Powierzchnia działań ochronnych w rezerwacie przyrody „Winnica”**”;
- 3) usunięcie robinii akacyjowej.

Pozyskaną biomasę Wykonawca usunie z terenu rezerwatu i zagospodaruje we własnym zakresie zgodnie z przepisami ochrony środowiska.

3. Warunki wykonania prac:

Zabrania się wjazdu na teren rezerwatu pojazdami mechanicznymi i sprzętem samojezdnym. Ze względu na konieczność selektywnej wycinki oraz termin wykonania prac, niezbędna jest wiedza z zakresu rozpoznawania ww. roślin w stanie bezlistnym.

Powierzchnie objęte zabiegami zostały zobrazowane na Mapie 1. „**Powierzchnia działań ochronnych w rezerwacie przyrody „Winnica”**”.

Powierzchnia całkowita przewidziana do zabiegu – 1,54 ha.

4. Terminy realizacji:

- Termin realizacji rok 2021 - do 10 grudnia 2021 r.





5. Dokumentacja fotograficzna:



Mapa 1. Powierzchnia działań ochronnych w rezerwacie przyrody „Winnica”.



Rezerwat przyrody „Winnica”

	Legenda	 Rezerwat przyrody	Skala 0 25 50 75 m
	 Obszar muraw i odrastających krzewów		
	 Zarośla na obrzeżach rezerwatu przyrody „Winnica”		

Przygotowanie mapy: RDOŚ w Łodzi | Ortofotomapa: CODGIK